



PROVINCIA DI LIVORNO


Piazza del Municipio, 4 - 57100 Livorno - Tel. 0586 257111 Fax 0586 814057
E-mail: info@provincia.livorno.it - www.provincia.livorno.it

PROTEZIONE CIVILE - SEDE OPERATIVA

Via G. M. Terreni, 21 - 57122 Livorno - Tel. 0586 800000 N. VERDE 800922940
Fax 0586 849337

E-mail: protezionecivile@provincia.livorno.it

E-mail: ammollo@provincia.livorno.it

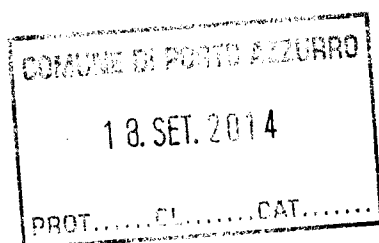


Prot n° 32696 del 2014

MOD. D

Livorno, 18/09/2014

TRASMISSIONE VIA FAX	
PAGINE TRASMESSE	4
Se il fax non fosse leggibile contattare il n. 0586 800000	



- A Comuni della Provincia di Livorno
- Centro Intercomunale Colline Marittime e Bassa Val di Cecina
 - Centro Intercomunale Elba Occidentale
 - Gestione Associata Comuni San Vincenzo - Sassetta
 - Consorzio di Bonifica Ufficio Fiumi e Fossi
 - Consorzio di Bonifica Ufficio Fiumi e Fossi
 - Consorzio di Bonifica Colline Livornesi
 - Consorzio di Bonifica Alta Maremma
 - Altri Soggetti

Oggetto: **Adozione stato di allerta del 18 Settembre 2014**
Avviso di criticità – ALLERTA 1
Criticità: MODERATA
Rischio: Idrogeologico - Idraulico

Si trasmette in allegato l'adozione dello stato di **ALLERTA** in oggetto e si ricorda di dare immediata conferma di avvenuta ricezione chiamando il n. **0586 800000**.

p. Il Responsabile
P.O. Protezione Civile
Com. Angelo Mollo



REGIONE TOSCANA
Giunta Regionale

SALA OPERATIVA UNIFICATA PERMANENTE

Telefono H24 Emergenze: 055.32684

Fax H24 Emergenze: 055.430285

centrosituazioni@regione.toscana.it

ADOZIONE STATO DI ALLERTA

Trasmissione FAX del: **18/09/2014** ore: **13:00**

ZONE ALLERTA	A1	<input checked="" type="checkbox"/>	B1	<input type="checkbox"/>	C1	<input checked="" type="checkbox"/>	D1	<input type="checkbox"/>	E1	<input type="checkbox"/>	F1	<input type="checkbox"/>
	A2	<input checked="" type="checkbox"/>	B2	<input type="checkbox"/>	C2	<input checked="" type="checkbox"/>	D2	<input checked="" type="checkbox"/>	E2	<input type="checkbox"/>	F2	<input type="checkbox"/>
	A3	<input checked="" type="checkbox"/>	B3	<input type="checkbox"/>	C3	<input checked="" type="checkbox"/>	D3	<input type="checkbox"/>	E3	<input type="checkbox"/>	F3	<input type="checkbox"/>
	A4	<input checked="" type="checkbox"/>	B4	<input checked="" type="checkbox"/>	C4	<input checked="" type="checkbox"/>	D4	<input type="checkbox"/>	E4	<input type="checkbox"/>	F4	<input type="checkbox"/>
			B5	<input type="checkbox"/>								

Elenco destinatari:

Province:

- Ce.Si. di Arezzo
 Ce.Si. di Firenze
 Ce.Si. di Grosseto
 Ce.Si. di Livorno
 Ce.Si. di Lucca
 Ce.Si. di Massa-Carrara
 Ce.Si. di Pisa
 Ce.Si. di Pistoia
 Ce.Si. di Prato
 Ce.Si. di Siena

Prefetture:

- Prefettura di Arezzo
 Prefettura di Firenze
 Prefettura di Grosseto
 Prefettura di Livorno
 Prefettura di Lucca
 Prefettura di Massa-Carrara
 Prefettura di Pisa
 Prefettura di Pistoia
 Prefettura di Prato
 Prefettura di Siena

Centrali Operative 118:

- 118 di Arezzo
 118 di Firenze
 118 di Grosseto
 118 di Livorno
 118 di Lucca
 118 di Massa-Carrara
 118 di Pisa
 118 di Pistoia
 118 di Prato
 118 di Siena
 118 di Empoli
 118 della Versilia

Comuni Capoluogo:

- Comune di Arezzo
 Comune di Firenze
 Comune di Grosseto
 Comune di Livorno
 Comune di Lucca
 Comuni di Massa e Carrara
 Comune di Pisa
 Comune di Pistoia
 Comune di Prato
 Comune di Siena

Dipartimento di Protezione Civile <input checked="" type="checkbox"/>	Autostrade Spa <input checked="" type="checkbox"/>	Telecom <input checked="" type="checkbox"/>	RID - Firenze <input checked="" type="checkbox"/>
Direzione Regionale dei VVF <input checked="" type="checkbox"/>	Cisa <input checked="" type="checkbox"/>	Snam <input checked="" type="checkbox"/>	RID - Perugia <input checked="" type="checkbox"/>
Comando Regionale CFS <input checked="" type="checkbox"/>	ANAS - Comp. Terr. di Firenze <input checked="" type="checkbox"/>	Enel C.O. LI <input checked="" type="checkbox"/>	C.R.I. <input checked="" type="checkbox"/>
RFI Mantenimento in efficienza CEI <input checked="" type="checkbox"/>	SALT <input checked="" type="checkbox"/>	Enel C.O. FI <input checked="" type="checkbox"/>	AdB Serchio <input checked="" type="checkbox"/>
Bacino Toscana Costa <input checked="" type="checkbox"/>	Bacino Ombrone - AdB Fiora <input checked="" type="checkbox"/>	AdB Magra <input checked="" type="checkbox"/>	

Vista la Direttiva del Presidente del Consiglio dei Ministri recante "Indirizzi operativi per la gestione organizzativa e funzionale del sistema di allertamento nazionale, statale e regionale per il rischio idrogeologico e idraulico ai fini di protezione civile",

Viste le disposizioni per l'attuazione della Direttiva adottate con deliberazione della Giunta regionale n.611 del 04/09/2006,

Vista l'intesa del capo del Dipartimento della protezione Civile espressa con atto DPC/PRE/0040236 del 08/08/2006,

Visto l'Avviso di Criticità adottato dal Centro Funzionale regionale in data **18/09/2014**

alle ore **12:50** allegato,

Viste le procedure operative di sala approvate con Ordine di Servizio dal dirigente competente,

si dichiara per le zone indicate nell'allegato Avviso di criticità lo stato di

ALLERTA 1

Si richiamano per gli enti interessati le attività previste dalle disposizioni sopra citate e in particolare gli artt. 16, 21, 22, 24 nonché le seguenti ulteriori disposizioni:

Firmato dal Responsabile Operativo S.O.U.P in tumo

Roberto Trapassi


TOTALE PAGINE TRASMESSE (inclusa questa): **3**

L'originale firmato è depositato presso gli archivi dell'ufficio

Se il documento trasmesso non risultasse chiaro e leggibile si prega di chiamare il numero: 055 32684



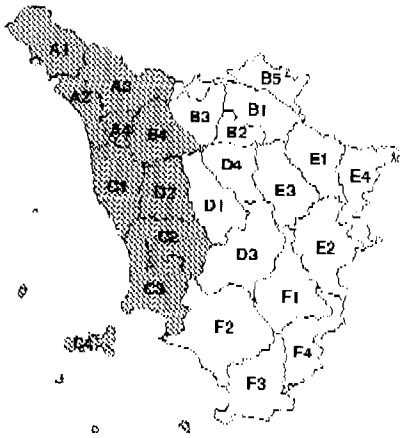
Regione Toscana



AVVISO DI CRITICITÀ REGIONALE

Emesso **Giovedì, 18 Settembre 2014, ore 12.50**

Valido dalle ore **07.00 di Venerdì, 19 Settembre 2014** alle ore **13.00 di Sabato, 20 Settembre 2014**



- ⊗ **A1-Magra**
- ⊗ **A2-Versilia**
- ⊗ **A3-Serchio**
- ⊗ **A4-BassoSerchio**
- ⊗ **B1 Sieve**
- ⊗ **B2-ValdMed**
- ⊗ **B3 OmbroneBisen.**
- ⊗ **B4-ValdInf**
- ⊗ **B5-RenoSanterno**
- ⊗ **C1-Foce Arno**
- ⊗ **C2-Cecina**
- ⊗ **C3-Cornia**
- ⊗ **C4-Isole**
- ⊗ **D1-Elsa**
- ⊗ **D2-Era**
- ⊗ **D3 OmbroneGR**
- ⊗ **D4-GrevePesa**
- ⊗ **E1 Casentino**
- ⊗ **E2-Chiana**
- ⊗ **E3 ValdSup**
- ⊗ **E4-Tevere**
- ⊗ **F1-Orcia**
- ⊗ **F2 Bruna**
- ⊗ **F3-Albegna**
- ⊗ **F4 Fiora**

Legenda criticità ⊗ MODERATA ⊕ ELEVATA

PROVINCE INTERESSATE: FIRENZE, GROSSETO, LIVORNO, LUCCA, MASSA CARRARA, PISA, PISTOIA, SIENA

FENOMENI METEOROLOGICI PREVISTI

TEMPORALI FORTI dalle ore **07.00 di Venerdì, 19 Settembre 2014** alle ore **13.00 di Sabato, 20 Settembre 2014:**

Dalla mattina di domani, Venerdì, possibilità di forti temporali, più probabili sull'Arcipelago (dall'Elba compresa verso nord), in prossimità della costa centro settentrionale e zone adiacenti.

Cumulati attesi fino alle 24:00 di domani, Venerdì:

area A: medi 40 mm, massimi fino a 120-140 mm.

area C: medi 30 mm, massimi fino a 80-100 mm.

area B, in particolare rilievi e zone più occidentali: medi 20 mm, massimi fino a 50-70 mm.

area D, in particolare zone occidentali: medi 20 mm, massimi fino a 50-70 mm.

Cumulati attesi per le prime 12 ore di Sabato:

area A: medi 40 mm, massimi fino a 100-120 mm.

area B, in particolare rilievi e zone più occidentali: medi 20 mm, massimi fino a 60-80 mm.

area C (parte settentrionale): medi 10 mm, massimi fino a 40-60 mm.

area D (parte settentrionale): medi 10 mm, massimi fino a 40-60 mm.

DESCRIZIONE DELLE CRITICITÀ PREVISTE:

Sulla base delle previsioni meteorologiche odierne e delle valutazioni dei possibili effetti al suolo effettuate, si prefigurano i seguenti scenari di criticità:

ZONE DI ALLERTA	RISCHIO	TEMPI	CRITICITÀ
A1, A2, A3, A4, B4 C1, C2, C3, C4, D2	idrogeologico-idraulico	dalle ore 07.00 Venerdì, 19 Settembre 2014 alle ore 13.00 Sabato, 20 Settembre 2014	MODERATA

DESCRIZIONE DEGLI SCENARI DI EVENTO PREVISTI

IDROGEOLOGICO-IDRAULICO

Criticità Moderata: Possibili allagamenti diffusi nelle aree depresse dovuti a ristagno delle acque, a tracimazioni dei canali del reticolo idrografico minore e all'incapacità di drenaggio da parte della rete fognaria dei centri urbani. Possibile scorrimento superficiale delle acque meteoriche nelle sedi stradali urbane ed extraurbane. Possibilità di innalzamento dei



Regione Toscana

Centro Funzionale
Servizio Idrologico Nazionale

livelli idrici nei corsi d'acqua con conseguenti possibili inondazioni localizzate nelle aree contigue all'alveo. Possibilità di innesco di frane e smottamenti localizzati dei versanti in zone ad elevata pericolosità idrogeologica.

La Struttura seguirà l'evolversi della situazione tramite l'emissione di Bollettini di Monitoraggio Evento sul sito www.cfr.toscana.it

Prima emissione Monitoraggio Evento entro le ore 07.00 di Venerdì, 19 Settembre 2014

Centro Funzionale Regionale