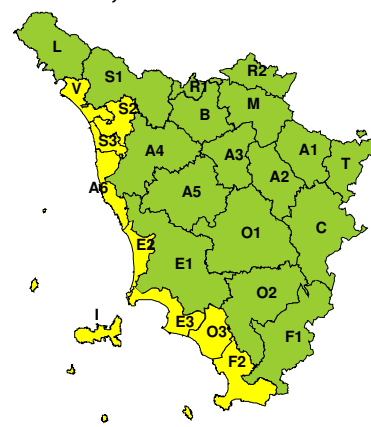



**BOLLETTINO DI VALUTAZIONE DELLE CRITICITÀ**

 Emissione di **Giovedì, 21 Novembre 2019**, ore 12.52

**Giovedì, 21 Novembre 2019**

**Venerdì, 22 Novembre 2019**

**AREE INTERESSATE:**

- |                        |                                    |                            |
|------------------------|------------------------------------|----------------------------|
| A1-Arno-Casentino      | ■ <b>E2-Etruria-Costa Nord</b>     | ■ <b>O3-Ombr. Gr-Costa</b> |
| A2-Arno-Valdarno Sup.  | ■ <b>E3-Etruria-Costa Sud</b>      | R1-Reno                    |
| A3-Arno-Firenze        | F1-Fiora e Alb.                    | R2-Romagna-Toscana         |
| A4-Valdarno Inf.       | ■ <b>F2-Fiora e Alb.-Costa e G</b> | S1-Serchio-Garf.-Lima      |
| A5-Valdelsa-Valdera    | ■ <b>I-Isole</b>                   | ■ <b>S2-Serchio-Lucca</b>  |
| ■ <b>A6-Arno-Costa</b> | L-Lunigiana                        | ■ <b>S3-Serchio-Costa</b>  |
| B-Bisenzio e Ombr. Pt  | M-Mugello-Val di Sieve             | T-Valtiberina              |
| C-Valdichiana          | O1-Ombr. Gr-Alto                   | ■ <b>V-Versilia</b>        |
| E1-Etruria             | O2-Ombr. Gr-Medio                  |                            |

**Legenda criticità:** VERDE, ■ GIALLO, ● ARANCIONE, ▲ ROSSO

**PROVINCE INTERESSATE:** GROSSETO, LIVORNO, LUCCA, MASSA-CARRARA, PISA

**FENOMENI PREVISTI**

oggi, Giovedì, correnti meridionali interessano tutto il Mediterraneo centrale, domani poche variazioni.

**PIOGGIA:** oggi, Giovedì, precipitazioni, localmente a carattere di rovescio, interesseranno le zone occidentali della regione (costa e aree adiacenti) e l'Appennino; altrove possibilità di isolate piogge. Domani poche variazioni. Cumulati medi e massimi previsti: sia oggi che domani cumulati medi non significativi. Oggi e domani cumulati massimi fino a non elevati.

**TEMPORALI:** oggi, Giovedì, e domani possibilità di temporali su costa e Arcipelago. Occasionali colpi di vento e grandinate.

**DESCRIZIONE DELLE CRITICITÀ PREVISTE:**

Sulla base delle previsioni meteorologiche odierne e delle valutazioni dei possibili effetti al suolo effettuate, si prefigurano i seguenti scenari di criticità:



ZONE DI ALLERTA	RISCHIO	TEMPI	CRITICITÀ
<b>A6, E2, E3, F2, I O3, S3</b>	IDROGEOLOGICO IDRAULICO RETICOLO MINORE	in corso fino alle ore 23.59 Venerdì, 22 Novembre 2019	<b>GIALLO</b>
<b>S2, V</b>	IDROGEOLOGICO IDRAULICO RETICOLO MINORE	dalle ore 13.30 Giovedì, 21 Novembre 2019 alle ore 23.59 Venerdì, 22 Novembre 2019	<b>GIALLO</b>

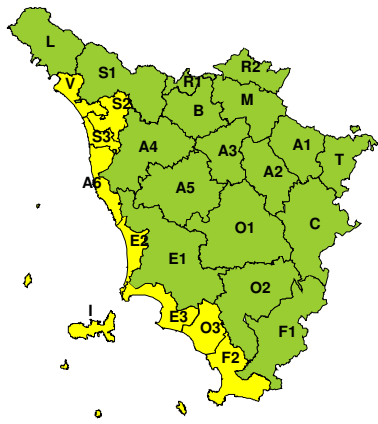
**DESCRIZIONE DEGLI SCENARI DI EVENTO PREVISTI**
**IDROGEOLOGICO**
**IDRAULICO RETICOLO MINORE**

**Criticità Giallo:** Possibilità di innesco di frane superficiali/colate rapide di detriti o fango in bacini di dimensioni limitate e ruscellamenti superficiali anche con trasporto di materiale con conseguenti possibili danni localizzati alle infrastrutture, edifici e attività agricole, cantieri, insediamenti civili e industriali esposti; possibile innalzamento dei livelli idrometrici dei corsi d'acqua minori, con inondazioni delle aree limitrofe, anche per effetto di criticità locali (tombature, restringimenti, occlusioni delle luci dei ponti, ecc); possibile scorrimento superficiale delle acque nelle strade con fenomeni di rigurgito dei sistemi di smaltimento delle acque piovane e con possibile tracimazione e coinvolgimento delle aree urbane depresse, dei locali interrati e di quelli posti a pian terreno lungo le vie potenzialmente interessate da deflussi idrici; possibili temporanee interruzioni della rete stradale e/o ferroviaria in prossimità di impluvi, canali, zone depresse (sottopassi, tunnel, avvallamenti stradali, etc.) e a valle di porzioni di versante interessate da fenomeni franosi; possibili limitati danni alle opere idrauliche di difesa delle sponde, alle attività agricole, ai cantieri, agli insediamenti civili e industriali in alveo; possibili criticità connesse a localizzate cadute massi.



### RISCHIO IDROGEOLOGICO-IDRAULICO RETICOLO MINORE

Giovedì, 21 Novembre 2019

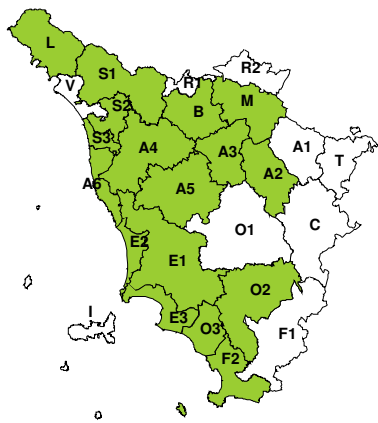


Venerdì, 22 Novembre 2019

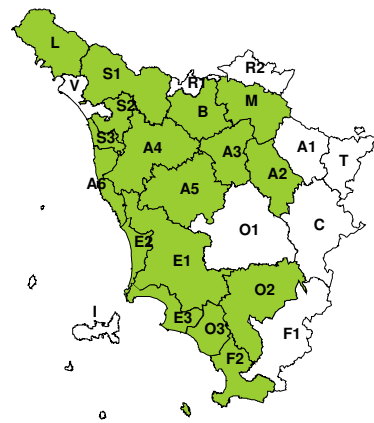


### RISCHIO IDRAULICO RETICOLO PRINCIPALE

Giovedì, 21 Novembre 2019

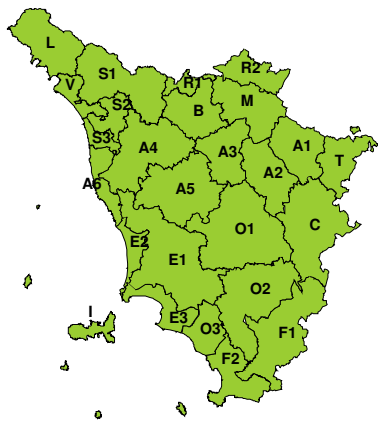


Venerdì, 22 Novembre 2019



### RISCHIO TEMPORALI FORTI

Giovedì, 21 Novembre 2019



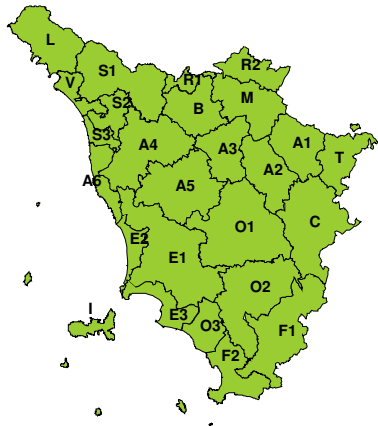
Venerdì, 22 Novembre 2019



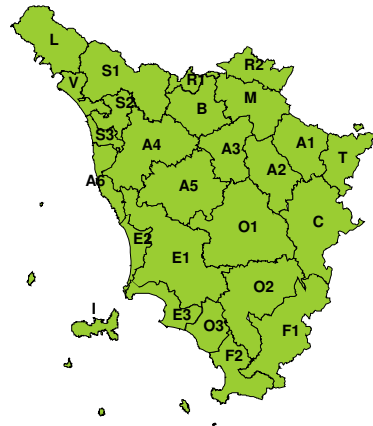


### RISCHIO VENTO

Giovedì, 21 Novembre 2019

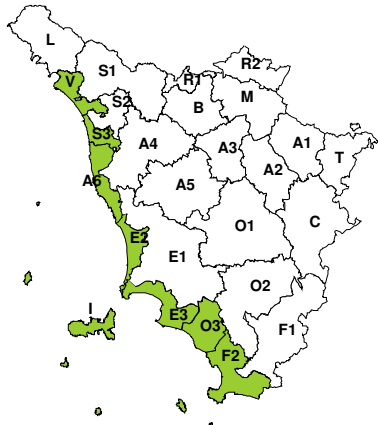


Venerdì, 22 Novembre 2019

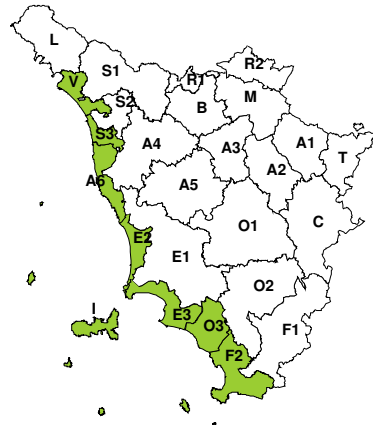


### RISCHIO MAREGGIATE

Giovedì, 21 Novembre 2019

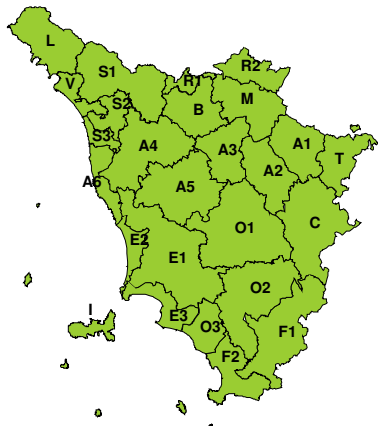


Venerdì, 22 Novembre 2019

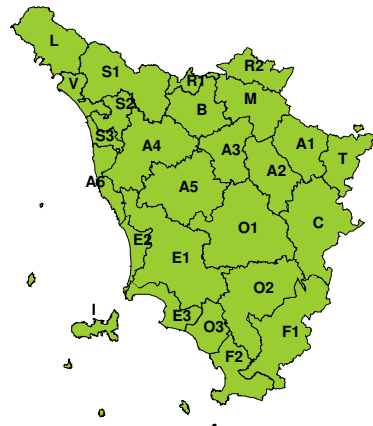


### RISCHIO NEVE

Giovedì, 21 Novembre 2019



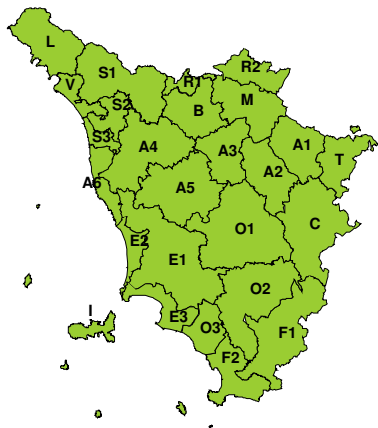
Venerdì, 22 Novembre 2019





**RISCHIO GHIACCIO**

**Giovedì, 21 Novembre 2019**



**Venerdì, 22 Novembre 2019**

