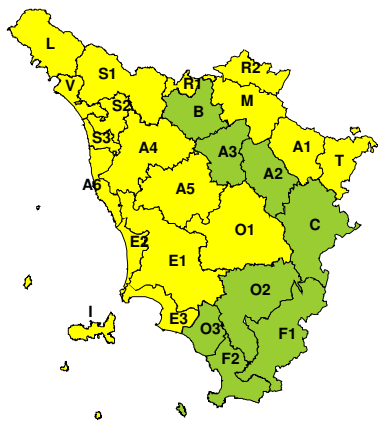
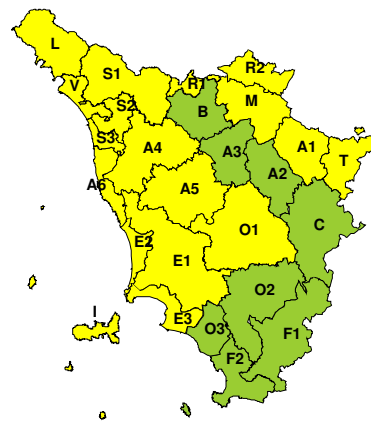



BOLLETTINO DI VALUTAZIONE DELLE CRITICITÀ

 Emissione di **Martedì, 28 Gennaio 2020**, ore 12.06

Martedì, 28 Gennaio 2020

Mercoledì, 29 Gennaio 2020

AREE INTERESSATE:

- **A1-Arno-Casentino**
A2-Arno-Valdarno Sup.
A3-Arno-Firenze
- **A4-Valdarno Inf.**
- **A5-Valdelsa-Valdera**
- **A6-Arno-Costa**
B-Bisenzio e Ombr. Pt
C-Valdichiana
- **E1-Etruria**

- **E2-Etruria-Costa Nord**
- **E3-Etruria-Costa Sud**
F1-Fiora e Alb.
F2-Fiora e Alb.-Costa e G
- **I-Isole**
- **L-Lunigiana**
- **M-Mugello-Val di Sieve**
- **O1-Ombr. Gr-Alto**
O2-Ombr. Gr-Medio

- O3-Ombr. Gr-Costa
- **R1-Reno**
- **R2-Romagna-Toscana**
- **S1-Serchio-Garf.-Lima**
- **S2-Serchio-Lucca**
- **S3-Serchio-Costa**
- **T-Valtiberina**
- **V-Versilia**

Legenda criticità: VERDE, ■ GIALLO, ● ARANCIONE, ▲ ROSSO

PROVINCE INTERESSATE: AREZZO, FIRENZE, GROSSETO, LIVORNO, LUCCA, MASSA-CARRARA, PISA, PISTOIA, PRATO, SIENA

FENOMENI PREVISTI

formazione di un minimo sul Ligure con richiamo di aria umida e mite da sud/sud-ovest con piogge sulle zone settentrionali, forti venti di Libeccio e mareggiate sulla costa centro-settentrionale.

PIOGGIA: oggi, martedì piogge diffuse e localmente persistenti sulle province di Massa-Carrara, Lucca e Pistoia, in particolare sui rilievi; precipitazioni più sparse sul resto delle zone settentrionali, isolate altrove. Cumulati previsti: sul nord-ovest medi fino a significativi e massimi fino a non elevati sui rilievi; sulle restanti zone più settentrionali della regione, cumulati medi fino a non significativi circa e massimi fino a non elevati. Domani piogge isolate sulle zone interne con cumulati medi e massimi non significativi.

VENTO: Oggi, martedì, graduale rinforzo dei venti di Libeccio con forti raffiche in Arcipelago e costa centro-settentrionale, crinali appenninici e zone collinari sottovento all'Appennino, forti raffiche anche sulle zone collinari e costa meridionale. Domani ancora venti sostenuti con forti raffiche da ovest sulla costa centrale e zone limitrofe. Tendenza ad attenuazione dal pomeriggio.

MARE: Oggi, martedì, mari agitati sulla costa centro-settentrionale con altezza d'onda significativa ed elevati periodi d'onda; molto mossi i bacini meridionali. Domani, in particolare nel corso della notte e prime ore del mattino, ancora mari agitati a nord dell'Elba anche sotto costa e molto mossi a sud. Tendenza ad attenuazione dal pomeriggio.

DESCRIZIONE DELLE CRITICITÀ PREVISTE:

Sulla base delle previsioni meteorologiche odierne e delle valutazioni dei possibili effetti al suolo effettuate, si prefigurano i seguenti scenari di criticità:



ZONE DI ALLERTA	RISCHIO	TEMPI	CRITICITÀ
A6, E2, I, S3, V	MAREGGIATE	in corso fino alle ore 18.00 Mercoledì, 29 Gennaio 2020	GIALLO
A1, A4, A5, A6, E1 E2, E3, I, L, M O1, R1, R2, S1, S2 S3, T, V	VENTO	in corso fino alle ore 18.00 Mercoledì, 29 Gennaio 2020	GIALLO

DESCRIZIONE DEGLI SCENARI DI EVENTO PREVISTI

MAREGGIATE

Criticità Giallo: Sono possibili fenomeni occasionalmente pericolosi per l'incolumità delle persone, in grado di causare disagi e danni a carattere locale.

Sono possibili localizzati e temporanei problemi ai tratti stradali a ridosso della battigia con localizzate interruzioni della viabilità. Sono possibili problemi o danneggiamenti agli stabilimenti balneari e alle attività marittime. Sono possibili ritardi nei collegamenti marittimi. Si possono verificare situazioni di locale pericolo per la balneazione, per la navigazione da diporto e per le attività sportive.

VENTO

Criticità Giallo: Sono possibili fenomeni occasionalmente pericolosi per l'incolumità delle persone, in grado di causare disagi e danni a carattere locale.

Sono possibili isolate rotture di rami e/o caduta di alberi, caduta di tegole e cornicioni, localizzati danni alle strutture provvisorie, con trasporto di materiale vario.

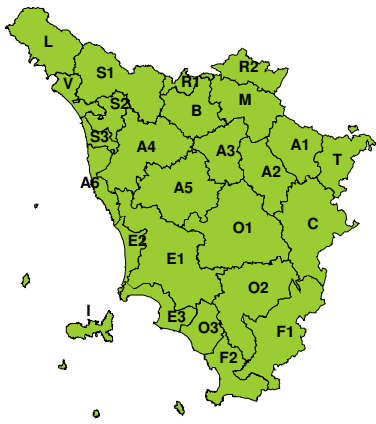
Sono possibili localizzati problemi alla circolazione stradale in particolare su viadotti e ponti, con temporanee interruzioni della viabilità. Sono possibili occasionali disagi dovuti a ritardi o cancellazioni dei collegamenti terrestri, ferroviari, aerei e marittimi.

Sono possibili occasionali problemi alle reti di distribuzione di servizi (tra cui telefonia ed elettricità) con temporanee interruzioni dei servizi.



RISCHIO IDROGEOLOGICO-IDRAULICO RETICOLO MINORE

Martedì, 28 Gennaio 2020

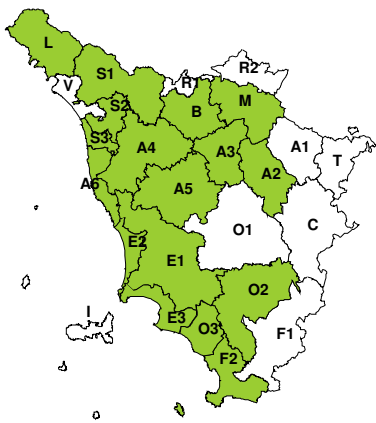


Mercoledì, 29 Gennaio 2020

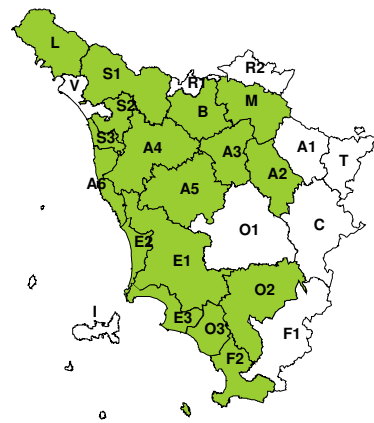


RISCHIO IDRAULICO RETICOLO PRINCIPALE

Martedì, 28 Gennaio 2020



Mercoledì, 29 Gennaio 2020



RISCHIO TEMPORALI FORTI

Martedì, 28 Gennaio 2020



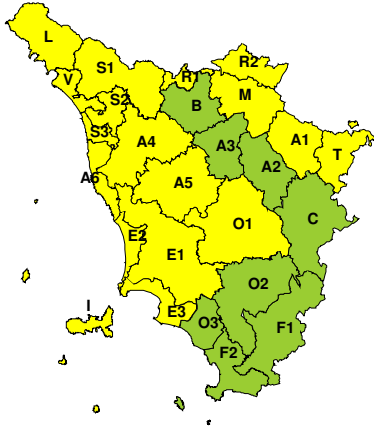
Mercoledì, 29 Gennaio 2020



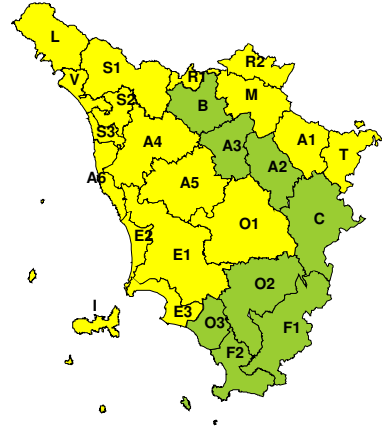


RISCHIO VENTO

Martedì, 28 Gennaio 2020

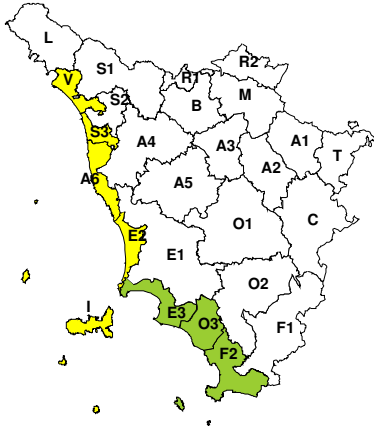


Mercoledì, 29 Gennaio 2020

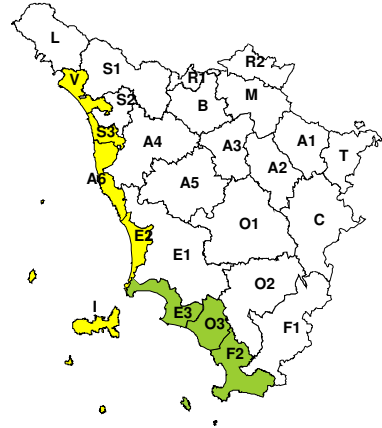


RISCHIO MAREGGIATE

Martedì, 28 Gennaio 2020

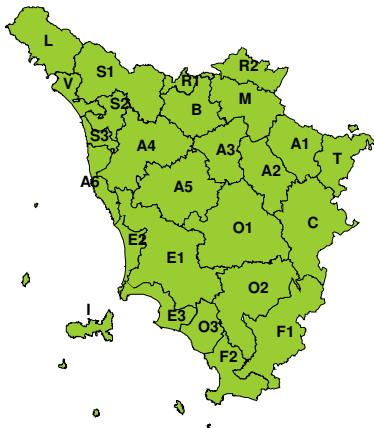


Mercoledì, 29 Gennaio 2020

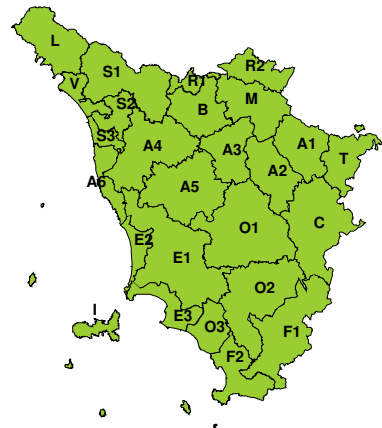


RISCHIO NEVE

Martedì, 28 Gennaio 2020



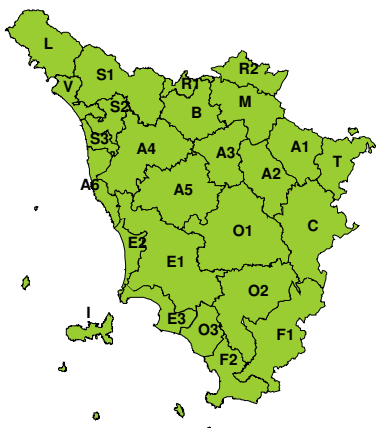
Mercoledì, 29 Gennaio 2020





RISCHIO GHIACCIO

Martedì, 28 Gennaio 2020



Mercoledì, 29 Gennaio 2020

