Sezione : "1"

Volume Sez.1	7,20mc
Volume tra la Sez.1/Sez.2	36,68mc

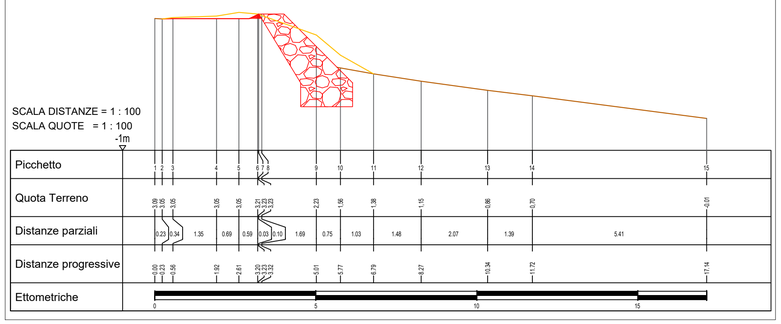

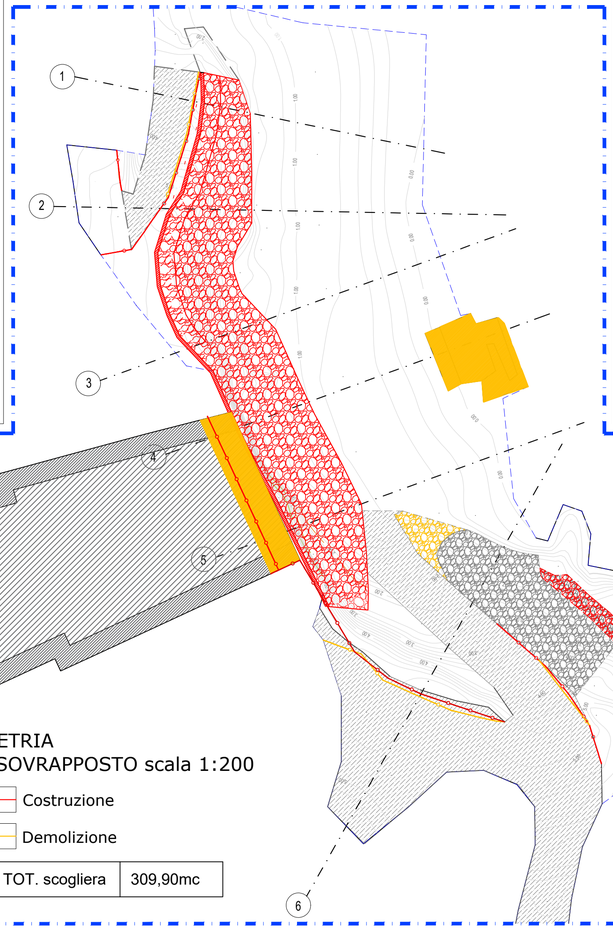

PLANIMETRIA
STATO SOVRAPPOSTO scala 1:200

Costruzione

Demolizione

Volume TOT. scogliera	309,90mc

Sezione : "2"

Volume tra la Sez.2/Sez.1	36,68mc
Volume tra la Sez.2/Sez.3	80,30mc

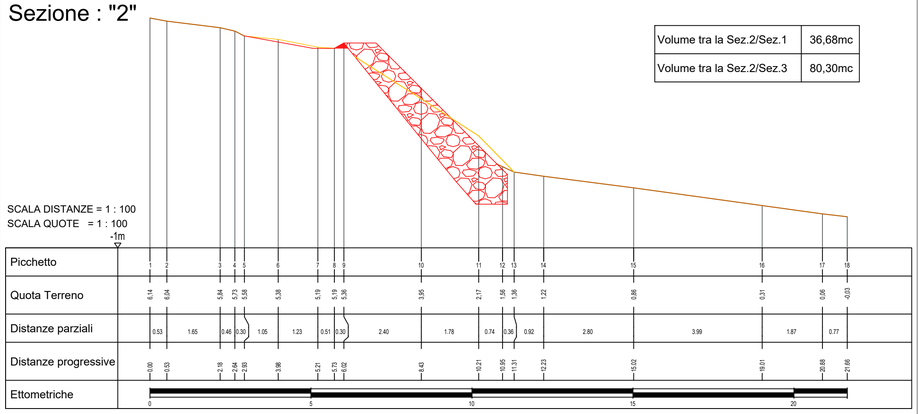

Sezione : "3"

Volume tra la Sez.3/Sez.2	80,30mc
Volume tra la Sez.3/Sez.4	60,34mc

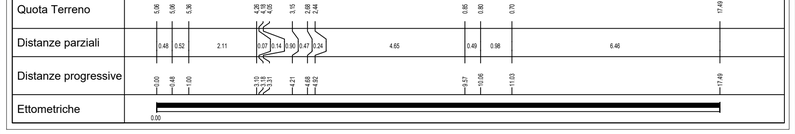

Sezione: "5"

Volume tra la Sez.5/Sez.4	75,38mc
Volume Sez.5	50,00mc

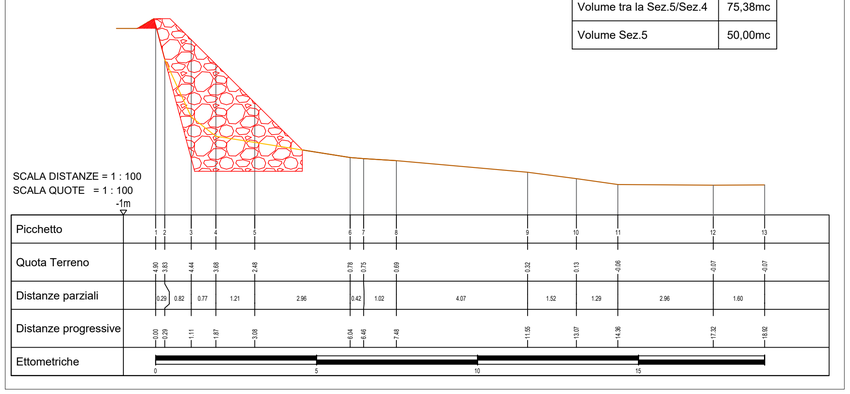

Sezione:"4"

Volume tra la Sez.4/Sez.3	60,34mc
Volume tra la Sez.4/Sez.5	75,38mc

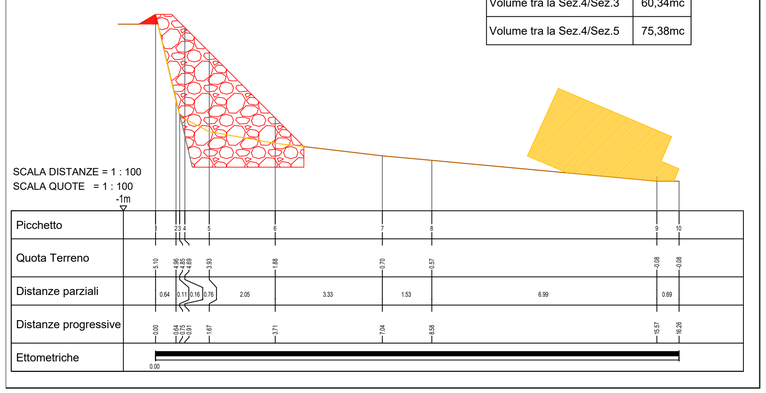

COMUNE DI PORTO AZZURRO
Provincia di Livorno

Oggetto:

Intervento di messa in sicurezza del versante a monte della spiaggia di Terranera

Stato della progettazione:

Progetto definitivo_esecutivo

STUDIO TECNICO ASSOCIATO INGEO
Ing. Lorenzo Corsini e Ing. Ilaria Casanova
Piazza Cavour n. 14 - 58024 Massa Marittima (GR)
Tel.: 0566902273 - Fax: 0566905789
e-mail: studioassociatoingeogmail.com

Il tecnico:
Ing. Lorenzo Corsini

ORDINE DEGLI INGEGNERI PROV. DI GROSSETO
LORENZO CORSINI
6102

Elaborato:

Stato sovrapposto
PLANIMETRIA E SEZIONI

Data: 05/05/2020

Ubicazione: Spiaggia Terranera, Porto Azzurro (LI)

Scala: 1:200, 1:100

Committente:

Comune di Porto Azzurro
Banchina IV Novembre n.19
57039 Porto Azzurro (LI)

tav. 5