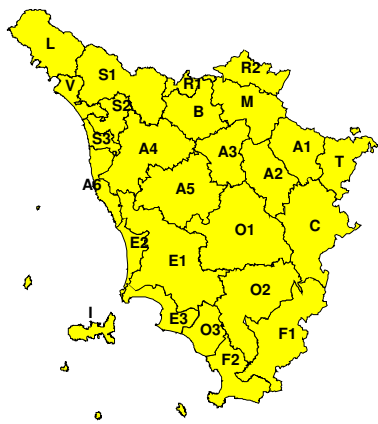
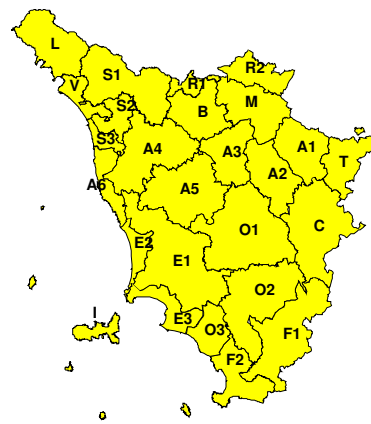


**BOLLETTINO DI VALUTAZIONE DELLE CRITICITÀ**Emissione di **Domenica, 06 Dicembre 2020**, ore 12.42**Domenica, 06 Dicembre 2020****Lunedì, 07 Dicembre 2020****AREE INTERESSATE:**

- |                         |                             |                         |
|-------------------------|-----------------------------|-------------------------|
| □ A1-Arno-Casentino     | □ E2-Etruria-Costa Nord     | □ O3-Omr. Gr-Costa      |
| □ A2-Arno-Valdarno Sup. | □ E3-Etruria-Costa Sud      | □ R1-Reno               |
| □ A3-Arno-Firenze       | □ F1-Fiora e Alb.           | □ R2-Romagna-Toscana    |
| □ A4-Valdarno Inf.      | □ F2-Fiora e Alb.-Costa e G | □ S1-Serchio-Garf.-Lima |
| □ A5-Valdelsa-Valdera   | □ I-Isole                   | □ S2-Serchio-Lucca      |
| □ A6-Arno-Costa         | □ L-Lunigiana               | □ S3-Serchio-Costa      |
| □ B-Bisenzio e Ombr. Pt | □ M-Mugello-Val di Sieve    | □ T-Valtiberina         |
| □ C-Valdichiana         | □ O1-Omr. Gr-Alto           | □ V-Versilia            |
| □ E1-Etruria            | □ O2-Omr. Gr-Medio          |                         |

**Legenda criticità:** VERDE, □ GIALLO, ○ ARANCIONE, ▲ ROSSO

**PROVINCE INTERESSATE:** AREZZO, FIRENZE, GROSSETO, LIVORNO, LUCCA, MASSA-CARRARA, PISA, PISTOIA, PRATO, SIENA

**FENOMENI PREVISTI**

il Mediterraneo centrale è ancora interessato da un campo depressionario che determina condizioni di tempo instabile/perturbato. Anche nei prossimi giorni è atteso il transito di alcuni sistemi perturbati, uno dei quali tra il pomeriggio di domani, lunedì e la mattina di martedì.

**PIOGGIA:** oggi pomeriggio, domenica, ancora precipitazioni generalmente deboli o al più moderate sulle zone interne, ma in ulteriore attenuazione fino a temporanea cessazione. Dal tardo pomeriggio nuove precipitazioni anche a carattere di rovescio o locale temporale più probabili sulle zone costiere centro settentrionali e su quelle di nord ovest. Cumulati medi fino a 10-15 mm sulle zone di nord ovest, altrove valori inferiori. Cumulati massimi puntuali fino a 20-30 mm sul litorale centro settentrionale e sulle zone di nord ovest. Intensità oraria fino a 15-20 mm/h. Domani, lunedì, ancora possibilità di precipitazioni sparse anche a carattere di rovescio o locale temporale più probabili sulle zone centro settentrionali. Dalla sera ulteriore peggioramento a partire dalle zone costiere e di nord ovest. Cumulati medi intorno a 30 mm sulle zone di nord ovest, fino a 10-15 sul litorale centro settentrionale, valori inferiori altrove. Cumulati massimi sul nord ovest fino a 40-50 mm o solo localmente superiori sulle zone interessate dai temporali, intensità oraria fino a 20-30 mm/h; altrove massimi generalmente fino a 20 mm.

**TEMPORALI:** oggi, domenica, dal tardo pomeriggio possibili temporali su Arcipelago, costa centro settentrionale e nord ovest. Domani, lunedì, possibili temporali sulle zone occidentali della regione.

**VENTO:** Oggi, domenica, vento di Libeccio con forti raffiche su litorale centro settentrionale, versanti appenninici sottovento e crinali Appenninici. Domani, lunedì, inizialmente ancora Libeccio con forti raffiche su litorale centro settentrionale, versanti appenninici sottovento e sui crinali Appenninici. In serata venti ruoteranno a Scirocco con forti raffiche su Arcipelago, litorale e rilievi collinari e montuosi.

**MARE:** oggi, domenica, mare molto mosso. Domani, lunedì, mare moto mosso.


**DESCRIZIONE DELLE CRITICITÀ PREVISTE:**

Sulla base delle previsioni meteorologiche odierne e delle valutazioni dei possibili effetti al suolo effettuate, si prefigurano i seguenti scenari di criticità:

ZONE DI ALLERTA	RISCHIO	TEMPI	CRITICITÀ
A2, A3, A4, A5, A6 B, E1, E2, E3, F2 L, M, O2, O3, S1 S2, S3	IDRAULICO RETICOLO PRINCIPALE	in corso fino alle ore 23.59 Lunedì, 07 Dicembre 2020	<b>GIALLO</b>
A1, A2, A3, A4, A5 A6, B, C, E1, E2 E3, F1, F2, I, L M, O1, O2, O3, R1 R2, S1, S2, S3, T V	IDROGEOLOGICO IDRAULICO RETICOLO MINORE	in corso fino alle ore 23.59 Lunedì, 07 Dicembre 2020	<b>GIALLO</b>
A6, E2, R1, R2, S3 T, V	VENTO	dalle ore 16.00 Domenica, 06 Dicembre 2020 alle ore 12.00 Lunedì, 07 Dicembre 2020	<b>GIALLO</b>

**DESCRIZIONE DEGLI SCENARI DI EVENTO PREVISTI**
**IDRAULICO**
**RETICOLO PRINCIPALE**

**Criticità Giallo:** Possibilità di localizzati fenomeni di incremento dei livelli dei corsi d'acqua maggiori, generalmente contenuti all'interno dell'alveo; possibili criticità connesse al transito dei deflussi nei corsi d'acqua maggiori anche in assenza di precipitazioni; possibilità di limitati danni alle opere idrauliche e di difesa delle sponde, alle attività agricole, ai cantieri, agli insediamenti civili e industriali in alveo.

**IDROGEOLOGICO**
**IDRAULICO RETICOLO MINORE**

**Criticità Giallo:** Possibilità di innesco di frane superficiali/colate rapide di detriti o fango in bacini di dimensioni limitate e ruscellamenti superficiali anche con trasporto di materiale con conseguenti possibili danni localizzati alle infrastrutture, edifici e attività agricole, cantieri, insediamenti civili e industriali esposti; possibile innalzamento dei livelli idrometrici dei corsi d'acqua minori, con inondazioni delle aree limitrofe, anche per effetto di criticità locali (tombature, restringimenti, occlusioni delle luci dei ponti, ecc); possibile scorrimento superficiale delle acque nelle strade con fenomeni di rigurgito dei sistemi di smaltimento delle acque piovane e con possibile tracimazione e coinvolgimento delle aree urbane depresse, dei locali interrati e di quelli posti a pian terreno lungo le vie potenzialmente interessate da deflussi idrici; possibili temporanee interruzioni della rete stradale e/o ferroviaria in prossimità di impluvi, canali, zone depresse (sottopassi, tunnel, avvallamenti stradali, etc.) e a valle di porzioni di versante interessate da fenomeni franosi; possibili limitati danni alle opere idrauliche e di difesa delle sponde, alle attività agricole, ai cantieri, agli insediamenti civili e industriali in alveo; possibili criticità connesse a localizzate cadute massi.

**VENTO**

**Criticità Giallo:** Sono possibili fenomeni occasionalmente pericolosi per l'incolumità delle persone, in grado di causare disagi e danni a carattere locale.

Sono possibili isolate rotture di rami e/o caduta di alberi, caduta di tegole e cornicioni, localizzati danni alle strutture provvisorie, con trasporto di materiale vario.

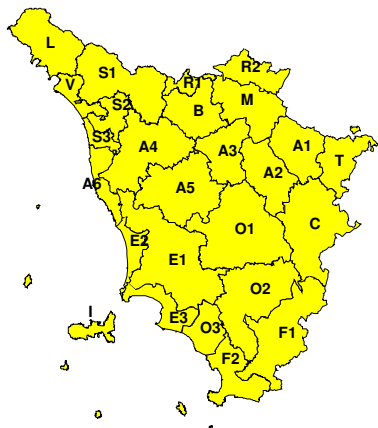
Sono possibili localizzati problemi alla circolazione stradale in particolare su viadotti e ponti, con temporanee interruzioni della viabilità. Sono possibili occasionali disagi dovuti a ritardi o cancellazioni dei collegamenti terrestri, ferroviari, aerei e marittimi.

Sono possibili occasionali problemi alle reti di distribuzione di servizi (tra cui telefonia ed elettricità) con temporanee interruzioni dei servizi.

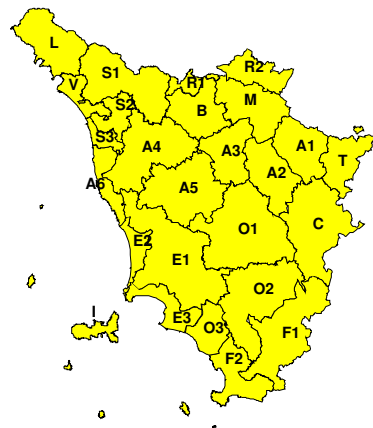


**RISCHIO IDROGEOLOGICO-IDRAULICO RETICOLO MINORE**

**Domenica, 06 Dicembre 2020**

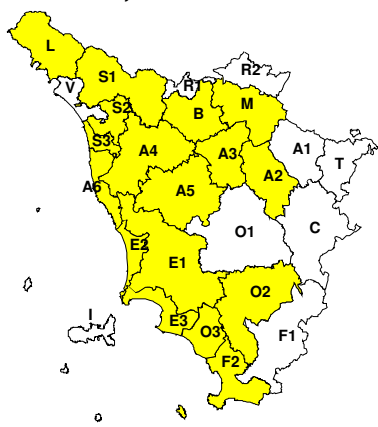


**Lunedì, 07 Dicembre 2020**

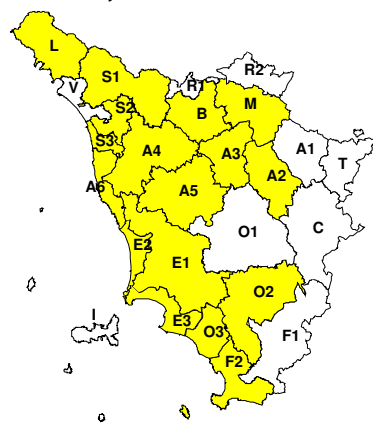


**RISCHIO IDRAULICO RETICOLO PRINCIPALE**

**Domenica, 06 Dicembre 2020**

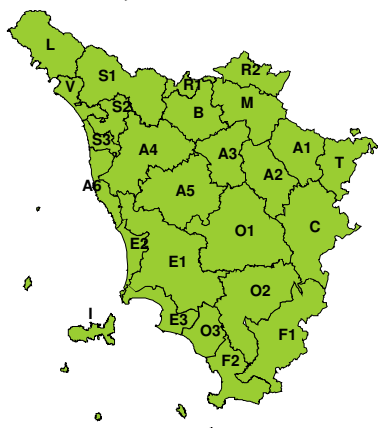


**Lunedì, 07 Dicembre 2020**



**RISCHIO TEMPORALI FORTI**

**Domenica, 06 Dicembre 2020**



**Lunedì, 07 Dicembre 2020**





## RISCHIO VENTO

Domenica, 06 Dicembre 2020

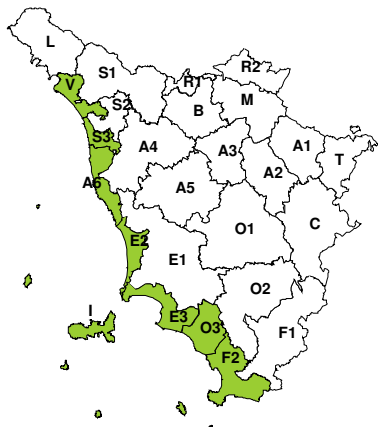


Lunedì, 07 Dicembre 2020

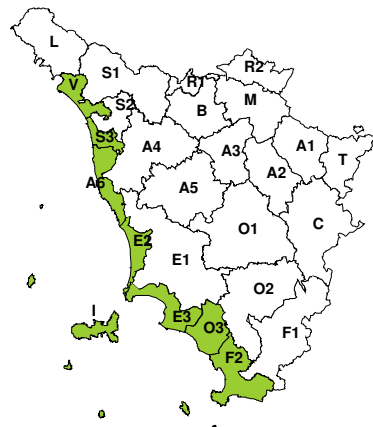


## RISCHIO MAREGGIATE

Domenica, 06 Dicembre 2020

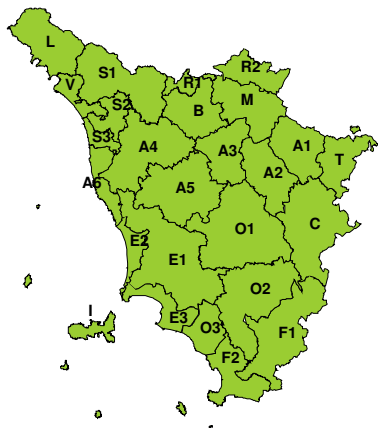


Lunedì, 07 Dicembre 2020

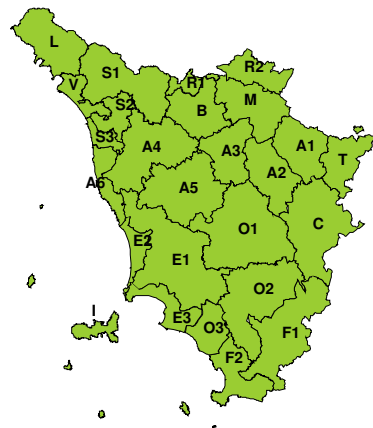


## RISCHIO NEVE

Domenica, 06 Dicembre 2020



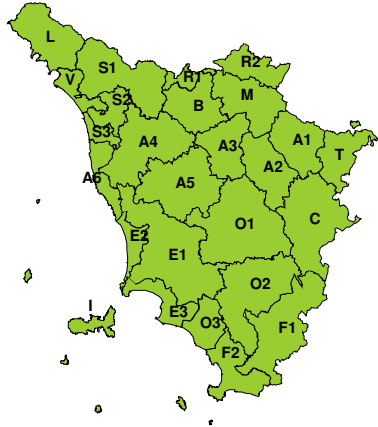
Lunedì, 07 Dicembre 2020





**RISCHIO GHIACCIO**

**Domenica, 06 Dicembre 2020**



**Lunedì, 07 Dicembre 2020**

