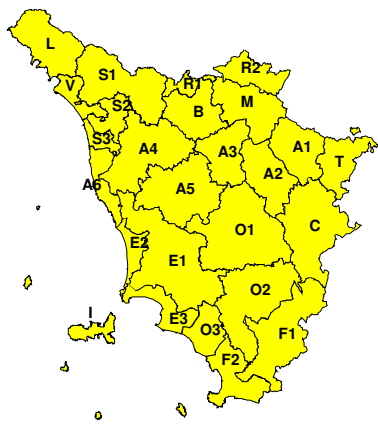
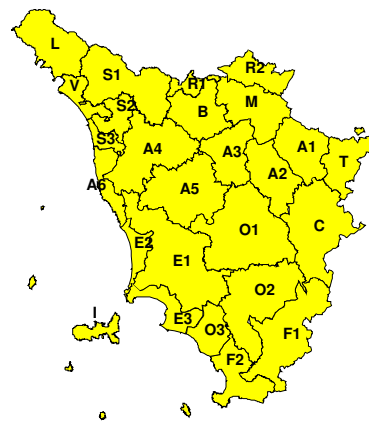


**BOLLETTINO DI VALUTAZIONE DELLE CRITICITÀ**Emissione di **Lunedì, 07 Dicembre 2020**, ore 12.22

Lunedì, 07 Dicembre 2020



Martedì, 08 Dicembre 2020

**AREE INTERESSATE:**

- | | | |
|-------------------------|-----------------------------|-------------------------|
| □ A1-Arno-Casentino | □ E2-Etruria-Costa Nord | □ O3-Omr. Gr-Costa |
| □ A2-Arno-Valdarno Sup. | □ E3-Etruria-Costa Sud | □ R1-Reno |
| □ A3-Arno-Firenze | □ F1-Fiora e Alb. | □ R2-Romagna-Toscana |
| □ A4-Valdarno Inf. | □ F2-Fiora e Alb.-Costa e G | □ S1-Serchio-Garf.-Lima |
| □ A5-Valdelsa-Valdera | □ I-Isole | □ S2-Serchio-Lucca |
| □ A6-Arno-Costa | □ L-Lunigiana | □ S3-Serchio-Costa |
| □ B-Bisenzio e Ombr. Pt | □ M-Mugello-Val di Sieve | □ T-Valtiberina |
| □ C-Valdichiana | □ O1-Omr. Gr-Alto | □ V-Versilia |
| □ E1-Etruria | □ O2-Omr. Gr-Medio | |

Legenda criticità: VERDE, □ GIALLO, ○ ARANCIONE, ▲ ROSSO

PROVINCE INTERESSATE: AREZZO, FIRENZE, GROSSETO, LIVORNO, LUCCA, MASSA-CARRARA, PISA, PISTOIA, PRATO, SIENA

FENOMENI PREVISTI

il Mediterraneo centrale è ancora interessato dal transito di impulsi perturbati. Oggi, lunedì locale instabilità; domani, martedì transito di una nuova perturbazione.

PIOGGIA: oggi, lunedì, possibilità di rovesci sparsi e locali temporali più frequenti e probabili sulle zone nord-occidentali. Dalla tarda serata nuovo peggioramento a partire dalle zone costiere centro-settentrionali. Domani, martedì, precipitazioni diffuse, localmente a carattere di rovescio, fino alla prima parte della giornata, più consistenti sui settori occidentali della regione. Nel pomeriggio le precipitazioni tenderanno a divenire più sparse e intermittenti. Non esclusi isolati temporali. OGGI, lunedì, cumulati medi significativi sul nord-ovest e massimi non elevati. Medi non significativi altrove e massimi fino a 10-15 mm.

DOMANI, martedì, cumulati medi significativi ovunque con massimi elevati (più probabili sui rilievi) sul nord-ovest e fino a elevati altrove (più probabili sui rilievi, zone costiere e quelle limitrofe). Intensità oraria massima fino a moderata-forte.

TEMPORALI: oggi, lunedì, possibili temporali sparsi sul nord-ovest e isolati altrove. Occasione colpi di vento e grandinate. Domani martedì possibili isolati temporali, più probabili sulle zone occidentali della regione. Occasionali colpi di vento e grandinate.

VENTO: oggi, lunedì, dalla sera, e fino alla mattina di martedì, forti venti di Ostro-Scirocco sull'Arcipelago.

MARE: oggi, lunedì, mare molto mosso o localmente agitato al largo sui settori a nord dell'Elba. Domani, martedì, mare molto mosso o localmente agitato al largo a sud dell'Elba.

NEVE: oggi, lunedì, possibili brevi rovesci nevosi fino a 800-900 metri o occasionalmente fino a 600-700 metri in concomitanza delle precipitazioni più intense. Le neviccate saranno più probabili sul nord-ovest. Domani, martedì, in nottata possibili neviccate fino a 800-900 metri sull'Appennino Tosco-Emiliano con quota neve in rialzo sopra i 1000 metri dalla mattina. Deboli accumuli o solo localmente poco abbondanti.


DESCRIZIONE DELLE CRITICITÀ PREVISTE:

Sulla base delle previsioni meteorologiche odierne e delle valutazioni dei possibili effetti al suolo effettuate, si prefigurano i seguenti scenari di criticità:

ZONE DI ALLERTA	RISCHIO	TEMPI	CRITICITÀ
B, S1, S2, S3	IDRAULICO RETICOLO PRINCIPALE	in corso fino alle ore 23.59 Martedì, 08 Dicembre 2020	GIALLO
A1, A2, A3, A4, A5 A6, B, C, E1, E2 E3, F1, F2, I, L M, O1, O2, O3, R1 R2, S1, S2, S3, T V	IDROGEOLOGICO IDRAULICO RETICOLO MINORE	in corso fino alle ore 23.59 Martedì, 08 Dicembre 2020	GIALLO
F2, I	VENTO	dalle ore 21.00 Lunedì, 07 Dicembre 2020 alle ore 08.00 Martedì, 08 Dicembre 2020	GIALLO

DESCRIZIONE DEGLI SCENARI DI EVENTO PREVISTI
IDRAULICO
RETICOLO PRINCIPALE

Criticità Giallo: Possibilità di localizzati fenomeni di incremento dei livelli dei corsi d'acqua maggiori, generalmente contenuti all'interno dell'alveo; possibili criticità connesse al transito dei deflussi nei corsi d'acqua maggiori anche in assenza di precipitazioni; possibilità di limitati danni alle opere idrauliche e di difesa delle sponde, alle attività agricole, ai cantieri, agli insediamenti civili e industriali in alveo.

IDROGEOLOGICO
IDRAULICO RETICOLO MINORE

Criticità Giallo: Possibilità di innesco di frane superficiali/colate rapide di detriti o fango in bacini di dimensioni limitate e ruscellamenti superficiali anche con trasporto di materiale con conseguenti possibili danni localizzati alle infrastrutture, edifici e attività agricole, cantieri, insediamenti civili e industriali esposti; possibile innalzamento dei livelli idrometrici dei corsi d'acqua minori, con inondazioni delle aree limitrofe, anche per effetto di criticità locali (tombature, restringimenti, occlusioni delle luci dei ponti, ecc); possibile scorrimento superficiale delle acque nelle strade con fenomeni di rigurgito dei sistemi di smaltimento delle acque piovane e con possibile tracimazione e coinvolgimento delle aree urbane depresse, dei locali interrati e di quelli posti a pian terreno lungo le vie potenzialmente interessate da deflussi idrici; possibili temporanee interruzioni della rete stradale e/o ferroviaria in prossimità di impluvi, canali, zone depresse (sottopassi, tunnel, avvallamenti stradali, etc.) e a valle di porzioni di versante interessate da fenomeni franosi; possibili limitati danni alle opere idrauliche e di difesa delle sponde, alle attività agricole, ai cantieri, agli insediamenti civili e industriali in alveo; possibili criticità connesse a localizzate cadute massi.

VENTO

Criticità Giallo: Sono possibili fenomeni occasionalmente pericolosi per l'incolumità delle persone, in grado di causare disagi e danni a carattere locale.

Sono possibili isolate rotture di rami e/o caduta di alberi, caduta di tegole e cornicioni, localizzati danni alle strutture provvisorie, con trasporto di materiale vario.

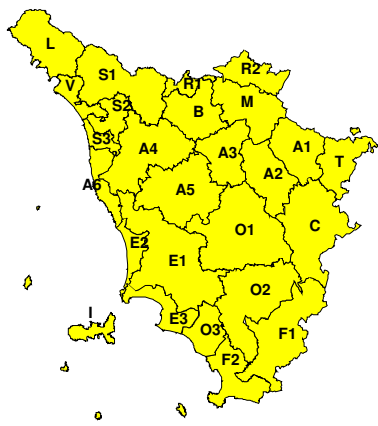
Sono possibili localizzati problemi alla circolazione stradale in particolare su viadotti e ponti, con temporanee interruzioni della viabilità. Sono possibili occasionali disagi dovuti a ritardi o cancellazioni dei collegamenti terrestri, ferroviari, aerei e marittimi.

Sono possibili occasionali problemi alle reti di distribuzione di servizi (tra cui telefonia ed elettricità) con temporanee interruzioni dei servizi.



RISCHIO IDROGEOLOGICO-IDRAULICO RETICOLO MINORE

Lunedì, 07 Dicembre 2020

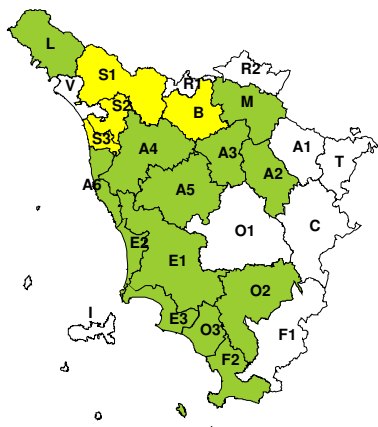


Martedì, 08 Dicembre 2020

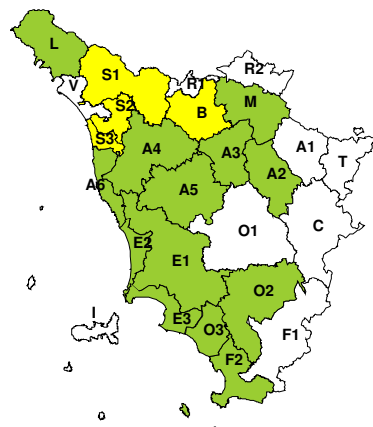


RISCHIO IDRAULICO RETICOLO PRINCIPALE

Lunedì, 07 Dicembre 2020



Martedì, 08 Dicembre 2020



RISCHIO TEMPORALI FORTI

Lunedì, 07 Dicembre 2020



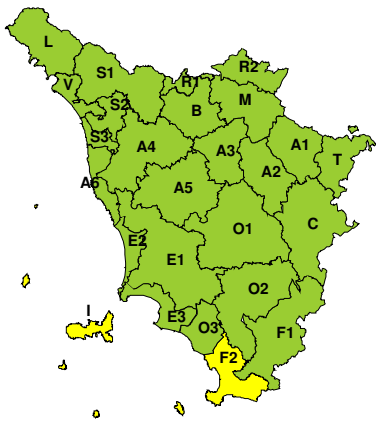
Martedì, 08 Dicembre 2020



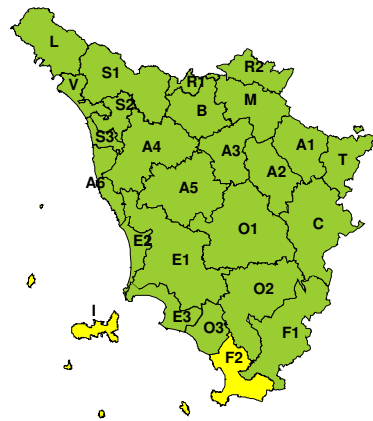


RISCHIO VENTO

Lunedì, 07 Dicembre 2020

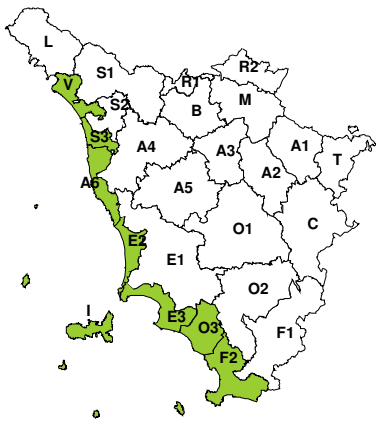


Martedì, 08 Dicembre 2020

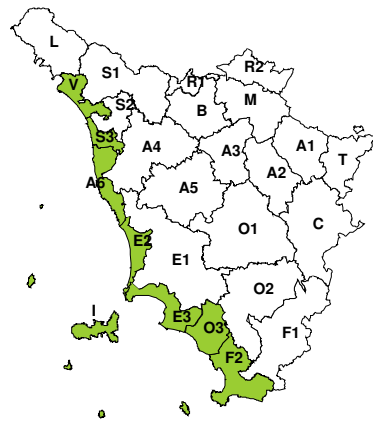


RISCHIO MAREGGIATE

Lunedì, 07 Dicembre 2020

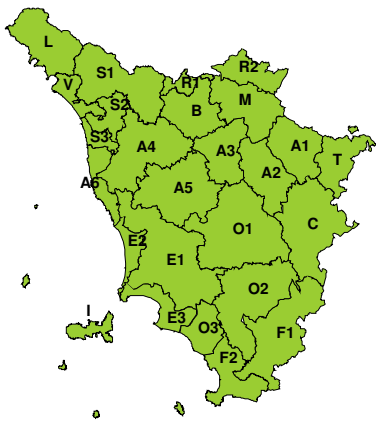


Martedì, 08 Dicembre 2020



RISCHIO NEVE

Lunedì, 07 Dicembre 2020



Martedì, 08 Dicembre 2020





RISCHIO GHIACCIO

Lunedì, 07 Dicembre 2020



Martedì, 08 Dicembre 2020

