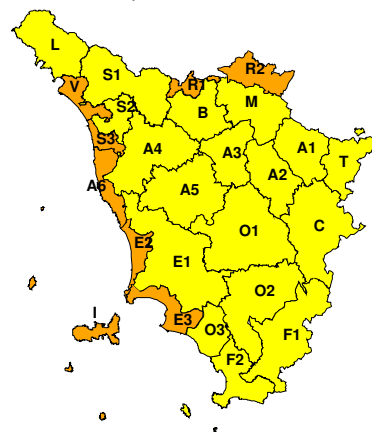


**BOLLETTINO DI VALUTAZIONE DELLE CRITICITÀ**Emissione di **Martedì, 09 Febbraio 2021**, ore 12.39**AVVISO DI CRITICITÀ REGIONALE**Valido dalle ore 00.00 di **Mercoledì, 10 Febbraio 2021** alle ore 18.00 di **Mercoledì, 10 Febbraio 2021****Martedì, 09 Febbraio 2021****Mercoledì, 10 Febbraio 2021****AREE INTERESSATE:**

- | | | |
|-----------------------|---------------------------|-----------------------|
| A1-Arno-Casentino | E2-Etruria-Costa Nord | O3-Ombr. Gr-Costa |
| A2-Arno-Valdarno Sup. | E3-Etruria-Costa Sud | R1-Reno |
| A3-Arno-Firenze | F1-Fiora e Alb. | R2-Romagna-Toscana |
| A4-Valdarno Inf. | F2-Fiora e Alb.-Costa e G | S1-Serchio-Garf.-Lima |
| A5-Valdelsa-Valdera | I-Isole | S2-Serchio-Lucca |
| A6-Arno-Costa | L-Lunigiana | S3-Serchio-Costa |
| B-Bisenzio e Ombr. Pt | M-Mugello-Val di Sieve | T-Valtiberina |
| C-Valdichiana | O1-Ombr. Gr-Alto | V-Versilia |
| E1-Etruria | O2-Ombr. Gr-Medio | |

Legenda criticità: VERDE, GIALLO, ARANCIONE, ROSSO

PROVINCE INTERESSATE: AREZZO, FIRENZE, GROSSETO, LIVORNO, LUCCA, MASSA-CARRARA, PISA, PISTOIA, PRATO, SIENA

FENOMENI PREVISTI

Toscana ancora sotto l'influenza di un flusso sostenuto di correnti atlantiche, con forti venti occidentali, mare agitato e precipitazioni, più diffuse e abbondanti nella prima parte di domani, mercoledì.

PIOGGIA: Domani, mercoledì, dalle prime ore peggioramento con precipitazioni diffuse, anche temporalesche e più insistenti a ridosso dei rilievi, in trasferimento dalle zone occidentali e quelle interne già nel corso della notte e del primo mattino; dal pomeriggio miglioramento con piogge più sparse e concentrate sulle zone interne e a ridosso dei rilievi. Si prevedono i seguenti cumulati: medi significativi su tutte le zone interne, con massimi anche fino a elevati mm in particolare sui rilievi appenninici settentrionali e su quelli orientali; lungo la costa centro meridionale medi generalmente non significativi con massimi non elevati.

Intensità oraria massima generalmente moderata o forte.

TEMPORALI: Possibilità di isolati temporali domani, mercoledì, sulle zone settentrionali. Colpi di vento e grandinate solo occasionali.

VENTO: vento sostenuto di Libeccio: oggi pomeriggio forti raffiche sui crinali appenninici, Arcipelago, costa (centro settentrionale) e alto Mugello

Domani, mercoledì, dalle prime ore, ulteriore intensificazione del vento di Libeccio con forti raffiche su tutto il territorio, in particolare costa centro settentrionale, arcipelago e sottovento ai crinali appenninici.

MARE: Oggi, martedì, mare agitato sulla costa centro-settentrionale. Domani mare fino a molto agitato a nord dell'Elba, agitato o molto mosso altrove.



DESCRIZIONE DELLE CRITICITÀ PREVISTE:

Sulla base delle previsioni meteorologiche odierne e delle valutazioni dei possibili effetti al suolo effettuate, si prefigurano i seguenti scenari di criticità:

ZONE DI ALLERTA	RISCHIO	TEMPI	CRITICITÀ
A1, A2, A3, A4, A5 B, C, L, M, O1 R1, R2, S1, S2, S3 T, V	IDROGEOLOGICO IDRAULICO RETICOLO MINORE	dalle ore 00.00 Mercoledì, 10 Febbraio 2021 alle ore 18.00 Mercoledì, 10 Febbraio 2021	GIALLO
A6, E2, I, S3, V	MAREGGIATE	in corso fino alle ore 00.00 Mercoledì, 10 Febbraio 2021	GIALLO
E3, F2, O3	MAREGGIATE	dalle ore 00.00 Mercoledì, 10 Febbraio 2021 alle ore 00.00 Giovedì, 11 Febbraio 2021	GIALLO
A6, E2, I, S3, V	MAREGGIATE	dalle ore 00.00 Mercoledì, 10 Febbraio 2021 alle ore 18.00 Mercoledì, 10 Febbraio 2021	ARANCIONE
A6, E2, I, S3, V	MAREGGIATE	dalle ore 18.00 Mercoledì, 10 Febbraio 2021 alle ore 00.00 Giovedì, 11 Febbraio 2021	GIALLO
A1, A2, A3, A4, A5 B, C, L, M, O1 R1, R2, S1, S2, S3 T, V	TEMPORALI FORTI	dalle ore 00.00 Mercoledì, 10 Febbraio 2021 alle ore 12.00 Mercoledì, 10 Febbraio 2021	GIALLO
A6, E2, I, L, S1 S2, S3, V	VENTO	in corso fino alle ore 00.00 Mercoledì, 10 Febbraio 2021	GIALLO
A1, E3, M, R1, R2 T	VENTO	dalle ore 13.00 Martedì, 09 Febbraio 2021 alle ore 00.00 Mercoledì, 10 Febbraio 2021	GIALLO
A1, A2, A3, A4, A5 B, C, E1, F1, F2 L, M, O1, O2, O3 S1, S2, T	VENTO	dalle ore 00.00 Mercoledì, 10 Febbraio 2021 alle ore 00.00 Giovedì, 11 Febbraio 2021	GIALLO
A6, E2, E3, I, R1 R2, S3, V	VENTO	dalle ore 00.00 Mercoledì, 10 Febbraio 2021 alle ore 18.00 Mercoledì, 10 Febbraio 2021	ARANCIONE
A6, E2, E3, I, R1 R2, S3, V	VENTO	dalle ore 18.00 Mercoledì, 10 Febbraio 2021 alle ore 00.00 Giovedì, 11 Febbraio 2021	GIALLO



DESCRIZIONE DEGLI SCENARI DI EVENTO PREVISTI

IDROGEOLOGICO

IDRAULICO RETICOLO MINORE

Criticità Giallo: Possibilità di innesco di frane superficiali/colate rapide di detriti o fango in bacini di dimensioni limitate e ruscellamenti superficiali anche con trasporto di materiale con conseguenti possibili danni localizzati alle infrastrutture, edifici e attività agricole, cantieri, insediamenti civili e industriali esposti; possibile innalzamento dei livelli idrometrici dei corsi d'acqua minori, con inondazioni delle aree limitrofe, anche per effetto di criticità locali (tombature, restringimenti, occlusioni delle luci dei ponti, ecc); possibile scorrimento superficiale delle acque nelle strade con fenomeni di rigurgito dei sistemi di smaltimento delle acque piovane e con possibile tracimazione e coinvolgimento delle aree urbane depresse, dei locali interrati e di quelli posti a pian terreno lungo le vie potenzialmente interessate da deflussi idrici; possibili temporanee interruzioni della rete stradale e/o ferroviaria in prossimità di impluvi, canali, zone depresse (sottopassi, tunnel, avvallamenti stradali, etc.) e a valle di porzioni di versante interessate da fenomeni franosi; possibili limitati danni alle opere idrauliche di difesa delle sponde, alle attività agricole, ai cantieri, agli insediamenti civili e industriali in alveo; possibili criticità connesse a localizzate cadute massi.

MAREGGIATE

Criticità Giallo: Sono possibili fenomeni occasionalmente pericolosi per l'incolumità delle persone, in grado di causare disagi e danni a carattere locale.

Sono possibili localizzati e temporanei problemi ai tratti stradali a ridosso della battigia con localizzate interruzioni della viabilità. Sono possibili problemi o danneggiamenti agli stabilimenti balneari e alle attività marittime. Sono possibili ritardi nei collegamenti marittimi. Si possono verificare situazioni di locale pericolo per la balneazione, per la navigazione da diporto e per le attività sportive.

MAREGGIATE

Criticità Arancione: Sono previsti fenomeni pericolosi per l'incolumità delle persone, in grado di causare disagi anche prolungati e danni consistenti su aree anche estese.

Sono possibili problemi ai tratti stradali a ridosso della battigia con interruzione della viabilità. Sono possibili danneggiamenti agli stabilimenti balneari e alle attività marittime. Sono possibili prolungati ritardi o interruzione nei collegamenti marittimi. Si possono verificare situazioni di pericolo per la balneazione, per la navigazione da diporto e per le attività sportive.

TEMPORALI FORTI

Criticità Giallo: In uno scenario caratterizzato da elevata incertezza previsionale, saranno possibili fenomeni intensi occasionalmente pericolosi per l'incolumità delle persone e in grado di causare disagi e danni a carattere locale. Saranno possibili gli effetti riconducibili al rischio **idrogeologico-idraulico reticolo minore**, che potrebbero verificarsi in maniera repentina ed improvvisa.

A causa delle violente raffiche di **vento**, saranno possibili ulteriori effetti tra cui ad esempio, rottura di rami e/o caduta di alberi, caduta di tegole, danni alle strutture provvisorie e/o agli edifici, abbattimento di pali, segnaletica e impalcature, trasporto di materiale, disagi e/o interruzione della viabilità e danneggiamenti alle reti di distribuzione di servizi (tra cui telefonia ed elettricità) con conseguenti interruzioni.

Nel caso in cui si verificano **grandinate** saranno inoltre possibili danni alle colture agricole, alle coperture degli edifici e agli automezzi.

Infine a causa delle **fulminazioni** saranno possibili danneggiamenti agli edifici, alberi e alle reti di distribuzione di servizi (tra cui telefonia ed elettricità) e eventualmente l'innesco di incendi in aree boschive.

VENTO

Criticità Giallo: Sono previsti fenomeni pericolosi per l'incolumità delle persone, in grado di causare disagi anche prolungati e danni consistenti su aree anche estese.

Sono possibili rotture di rami e/o caduta di alberi, caduta di tegole e cornicioni, danni alle strutture provvisorie ed in maniera isolata agli edifici, con trasporto di materiale vario.

Sono possibili problemi alla circolazione stradale in particolare su viadotti e ponti, con interruzione della viabilità. Sono possibili disagi a causa di ritardi o cancellazioni dei collegamenti terrestri, ferroviari, aerei e marittimi.

Sono possibili danneggiamenti alle reti aeree di distribuzione di servizi (tra cui telefonia ed elettricità) con interruzioni dei servizi.

VENTO

Criticità Arancione: Sono previsti fenomeni pericolosi per l'incolumità delle persone, in grado di causare disagi anche prolungati e danni consistenti su aree anche estese.

Sono possibili rotture di rami e/o caduta di alberi, caduta di tegole e cornicioni, danni alle strutture provvisorie ed in



maniera isolata agli edifici, con trasporto di materiale vario.

Sono possibili problemi alla circolazione stradale in particolare su viadotti e ponti, con interruzione della viabilità. Sono possibili disagi a causa di ritardi o cancellazioni dei collegamenti terrestri, ferroviari, aerei e marittimi.

Sono possibili danneggiamenti alle reti aeree di distribuzione di servizi (tra cui telefonia ed elettricità) con interruzioni dei servizi.

Si raccomanda di prendere visione durante l'evento dei Bollettini di Monitoraggio e Aggiornamento emessi a cadenze regolari sul sito www.cfr.toscana.it al fine di seguire l'evolversi della situazione meteo-idrologica.

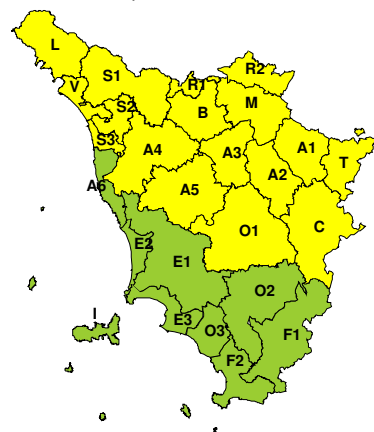
Centro Funzionale Regionale

RISCHIO IDROGEOLOGICO-IDRAULICO RETICOLO MINORE

Martedì, 09 Febbraio 2021

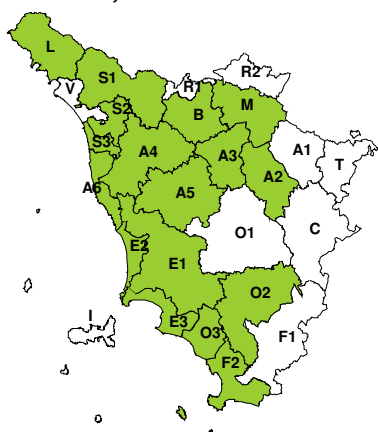


Mercoledì, 10 Febbraio 2021

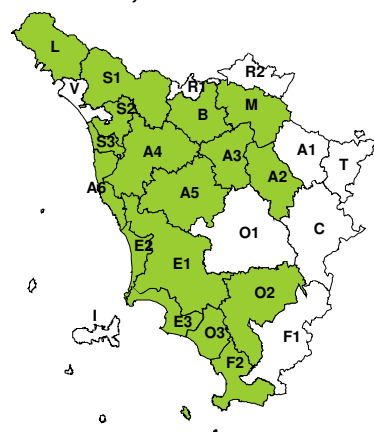


RISCHIO IDRAULICO RETICOLO PRINCIPALE

Martedì, 09 Febbraio 2021



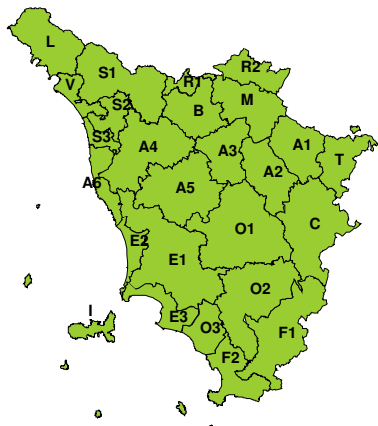
Mercoledì, 10 Febbraio 2021



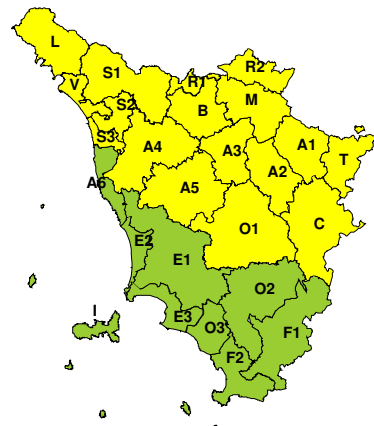


RISCHIO TEMPORALI FORTI

Martedì, 09 Febbraio 2021



Mercoledì, 10 Febbraio 2021

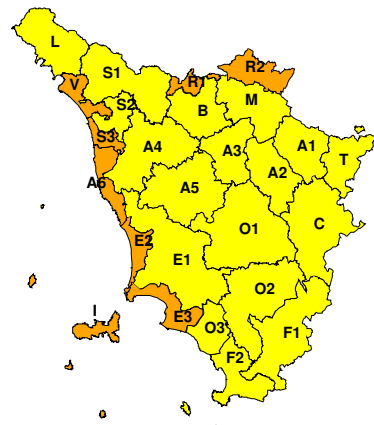


RISCHIO VENTO

Martedì, 09 Febbraio 2021

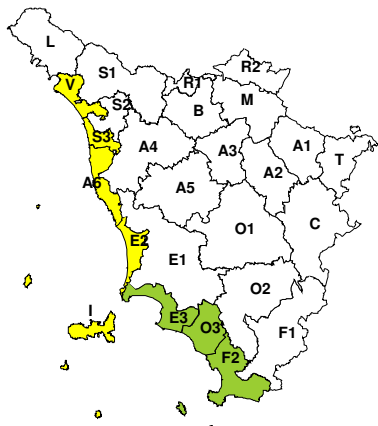


Mercoledì, 10 Febbraio 2021

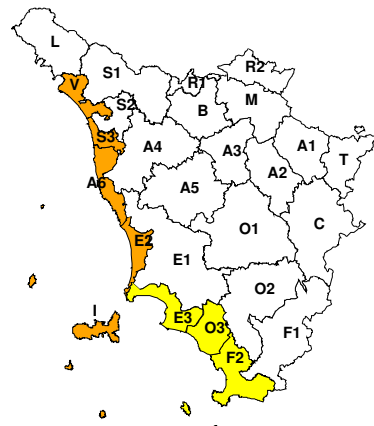


RISCHIO MAREGGIATE

Martedì, 09 Febbraio 2021



Mercoledì, 10 Febbraio 2021



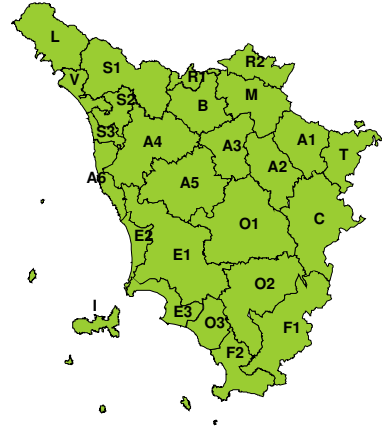


RISCHIO NEVE

Martedì, 09 Febbraio 2021



Mercoledì, 10 Febbraio 2021



RISCHIO GHIACCIO

Martedì, 09 Febbraio 2021



Mercoledì, 10 Febbraio 2021

