

CONCESSIONE - 1

Classe	Superficie massima (mq)	Larghezza (m)	Profondità massima (m)	Numero di imbarcazioni
I*	65 x L < 6	2,7	9,0 x 3,0	30
II*	8 x L < 10	3,2	13,0 x 3,6	28
IV*	10 x L < 12	3,6	13,0 x 4,1	10
V*	12 x L < 15	4,3	16,0 x 4,8	2
VI*	15 x L < 18	5,1	19,5 x 5,6	8
REMOBILI				34
TRANSITO				11
INNEI				4
INSEDIAMENTI PORTUALI				2
INSEDIAMENTI RESIDENZIALI				3
INSEDIAMENTI PUBBLICI				2
CONVOC.				2
INSEDIAMENTI URBANISTICI				3
TOTALE				130

CONCESSIONE - 2

Classe	Superficie massima (mq)	Larghezza (m)	Profondità massima (m)	Numero di imbarcazioni
I*	4 x L < 6,5	2,0	6,4 x 2,5	10
II*	6,5 x L < 8	2,7	9,0 x 3,0	4

CONCESSIONE - 3

Classe	Superficie massima (mq)	Larghezza (m)	Profondità massima (m)	Numero di imbarcazioni
II*	6,5 x L < 8	2,7	9,0 x 3,0	71







CONCESSIONE - 4

Classe	Superficie massima (mq)	Larghezza (m)	Profondità massima (m)	Numero di imbarcazioni
IV*	10 x L < 12	3,6	13,0 x 4,1	10
VI*	18 x L < 21	5,8	21,5 x 6,2	4
XXV*	35 x L < 30	7,2	30,0 x 8,0	2
30 x L < 40	10	45,0 x 10,0	4	

PUBBLICI SERVIZI

Classe	Superficie massima (mq)	Larghezza (m)	Profondità massima (m)	Numero di imbarcazioni
VI*	18 x L < 21	5,8	21,5 x 6,2	5

TOTALE POSTI BARCA 249

-  LIMITE AREE CONCESSIONATE
-  LIMITE AREA DEMANIALE
-  AREE DI PARCHEGGIO
-  VIABILITA'
-  LIMITE AREA DEL P.R.P.
-  QUOTE MAX. DI ESCAVO E MANTENIMENTO

Comune di Porto Azzurro

Ufficio Urbanistica



Piano Regolatore Portuale di Porto Azzurro

TAV.D2

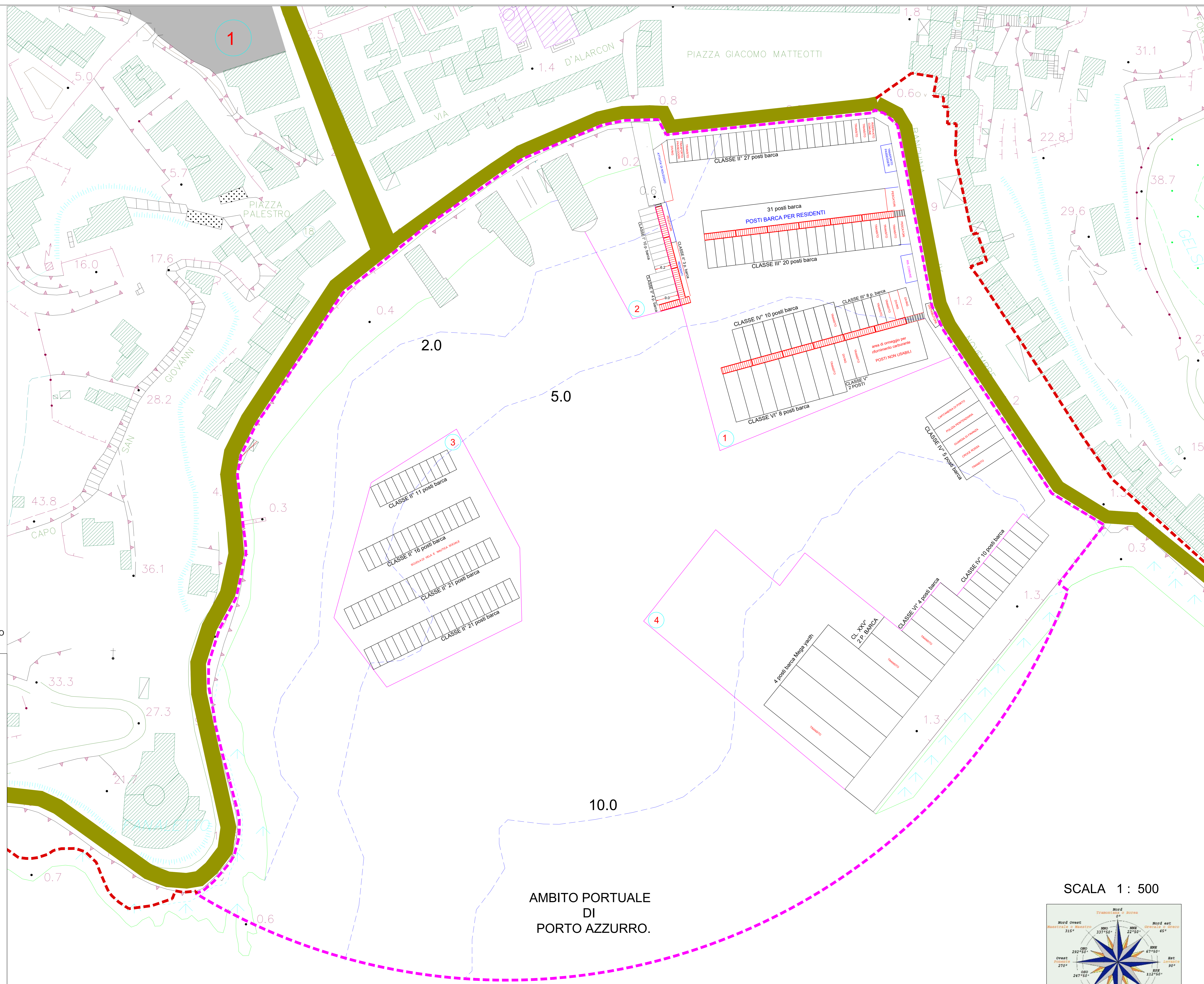
STATO ATTUALE ORMEGGI
NELL'AMBITO DEL P.R.P.

PROGETTISTA

ING. MARCO RODRIGUEZ

2016 - 2019

PIANO REGOLATORE PORTUALE
Porto Turistico di Porto Azzurro



AMBITO PORTUALE
DI
PORTO AZZURRO.

SCALA 1 : 500

