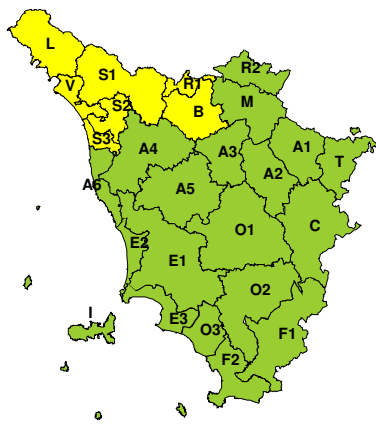
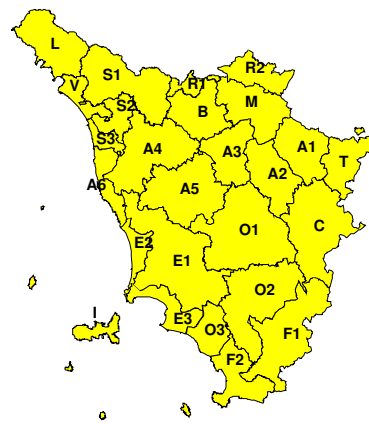


**BOLLETTINO DI VALUTAZIONE DELLE CRITICITÀ**Emissione di **Venerdì, 24 Dicembre 2021**, ore 12.50**Venerdì, 24 Dicembre 2021****Sabato, 25 Dicembre 2021****AREE INTERESSATE:**

- | | | |
|-------------------------|-----------------------------|-------------------------|
| □ A1-Arno-Casentino | □ E2-Etruria-Costa Nord | □ O3-Omr. Gr-Costa |
| □ A2-Arno-Valdarno Sup. | □ E3-Etruria-Costa Sud | □ R1-Reno |
| □ A3-Arno-Firenze | □ F1-Fiora e Alb. | □ R2-Romagna-Toscana |
| □ A4-Valdarno Inf. | □ F2-Fiora e Alb.-Costa e G | □ S1-Serchio-Garf.-Lima |
| □ A5-Valdelsa-Valdera | □ I-Isole | □ S2-Serchio-Lucca |
| □ A6-Arno-Costa | □ L-Lunigiana | □ S3-Serchio-Costa |
| □ B-Bisenzio e Ombr. Pt | □ M-Mugello-Val di Sieve | □ T-Valtiberina |
| □ C-Valdichiana | □ O1-Omr. Gr-Alto | □ V-Versilia |
| □ E1-Etruria | □ O2-Omr. Gr-Medio | |

Legenda criticità: VERDE, □ GIALLO, ○ ARANCIONE, ▲ ROSSO

PROVINCE INTERESSATE: AREZZO, FIRENZE, GROSSETO, LIVORNO, LUCCA, MASSA-CARRARA, PISA, PISTOIA, PRATO, SIENA

FENOMENI PREVISTI

pressione in graduale diminuzione sul Mediterraneo centro-occidentale e attivazione di un flusso di correnti miti e umide meridionali. Domani, sabato è atteso il transito di una perturbazione.

PIOGGIA:

oggi, venerdì, precipitazioni diffuse e insistenti sulle zone di nord-ovest (in particolare sui rilievi e da metà pomeriggio), sparse e generalmente deboli e intermittenti su quelle centrali, isolate su quelle meridionali.

Cumulati medi significativi sulle aree settentrionali. Cumulati non significativi altrove.

Cumulati massimi fino a elevati sul nord-ovest (in particolare Apuane e Appennino) e non elevati sul resto delle zone settentrionali. Altrove massimi non significativi.

Domani, sabato, precipitazioni diffuse su tutto il territorio regionale, tendenti a divenire meno persistenti e più sparse dal tardo pomeriggio. Le precipitazioni potranno assumere carattere di rovescio o locale temporale nel pomeriggio-sera.

Cumulati medi significativi su tutta la regione (fino ad abbondanti sul nord ovest).

Cumulati massimi fino a molto elevati sui rilievi appenninici e sul Pratomagno; altrove fino a localmente elevati tranne che su costa meridionale e Arcipelago dove risulteranno minori. Intensità oraria fino a moderata, solo localmente forte.

TEMPORALI: Domani, sabato, isolati temporali sulle zone settentrionali dal pomeriggio.

VENTO: oggi, venerdì, raffiche di Libeccio fino a 60-80 km/h in montagna e sulle zone collinari sottovento all'Appennino (versanti emiliano-romagnoli). Domani, sabato, nulla da segnalare.

MARE: oggi, venerdì, mari localmente fino a molto mossi. Sabato, nulla da segnalare.


DESCRIZIONE DELLE CRITICITÀ PREVISTE:

Sulla base delle previsioni meteorologiche odierne e delle valutazioni dei possibili effetti al suolo effettuate, si prefigurano i seguenti scenari di criticità:

ZONE DI ALLERTA	RISCHIO	TEMPI	CRITICITÀ
B, L, S1, S2, S3	IDRAULICO RETICOLO PRINCIPALE	dalle ore 00.00 Sabato, 25 Dicembre 2021 alle ore 23.59 Sabato, 25 Dicembre 2021	GIALLO
B, L, R1, S1, S2 S3, V	IDROGEOLOGICO IDRAULICO RETICOLO MINORE	in corso fino alle ore 23.59 Sabato, 25 Dicembre 2021	GIALLO
A1, A2, A3, A4, A5 A6, C, E1, E2, E3 F1, F2, I, M, O1 O2, O3, R2, T	IDROGEOLOGICO IDRAULICO RETICOLO MINORE	dalle ore 00.00 Sabato, 25 Dicembre 2021 alle ore 23.59 Sabato, 25 Dicembre 2021	GIALLO

DESCRIZIONE DEGLI SCENARI DI EVENTO PREVISTI
IDRAULICO
RETICOLO PRINCIPALE

Criticità Giallo: Possibilità di localizzati fenomeni di incremento dei livelli dei corsi d'acqua maggiori, generalmente contenuti all'interno dell'alveo; possibili criticità connesse al transito dei deflussi nei corsi d'acqua maggiori anche in assenza di precipitazioni; possibilità di limitati danni alle opere idrauliche e di difesa delle sponde, alle attività agricole, ai cantieri, agli insediamenti civili e industriali in alveo.

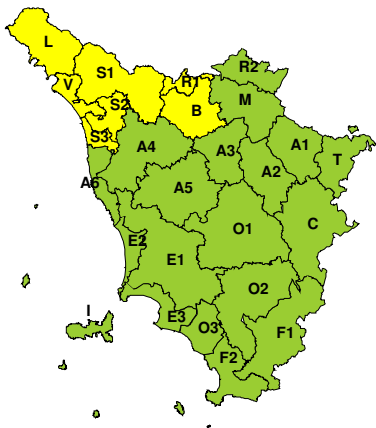
IDROGEOLOGICO
IDRAULICO RETICOLO MINORE

Criticità Giallo: Possibilità di innesco di frane superficiali/colate rapide di detriti o fango in bacini di dimensioni limitate e ruscellamenti superficiali anche con trasporto di materiale con conseguenti possibili danni localizzati alle infrastrutture, edifici e attività agricole, cantieri, insediamenti civili e industriali esposti; possibile innalzamento dei livelli idrometrici dei corsi d'acqua minori, con inondazioni delle aree limitrofe, anche per effetto di criticità locali (tombature, restringimenti, occlusioni delle luci dei ponti, ecc); possibile scorrimento superficiale delle acque nelle strade con fenomeni di rigurgito dei sistemi di smaltimento delle acque piovane e con possibile tracimazione e coinvolgimento delle aree urbane depresse, dei locali interrati e di quelli posti a pian terreno lungo le vie potenzialmente interessate da deflussi idrici; possibili temporanee interruzioni della rete stradale e/o ferroviaria in prossimità di impluvi, canali, zone depresse (sottopassi, tunnel, avvallamenti stradali, etc.) e a valle di porzioni di versante interessate da fenomeni franosi; possibili limitati danni alle opere idrauliche e di difesa delle sponde, alle attività agricole, ai cantieri, agli insediamenti civili e industriali in alveo; possibili criticità connesse a localizzate cadute massi.

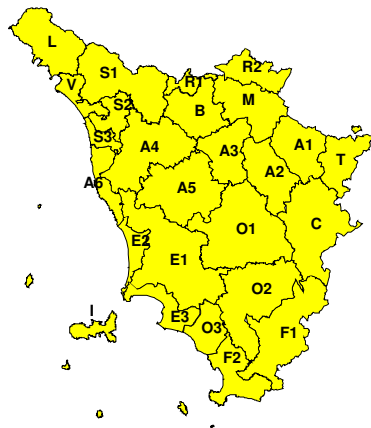


RISCHIO IDROGEOLOGICO-IDRAULICO RETICOLO MINORE

Venerdì, 24 Dicembre 2021

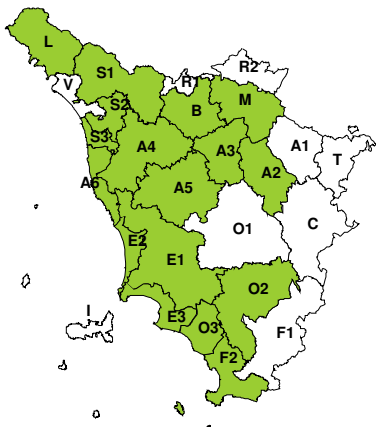


Sabato, 25 Dicembre 2021

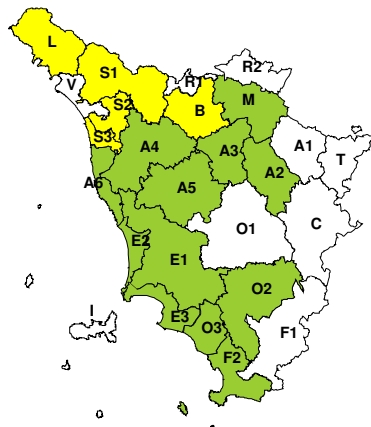


RISCHIO IDRAULICO RETICOLO PRINCIPALE

Venerdì, 24 Dicembre 2021

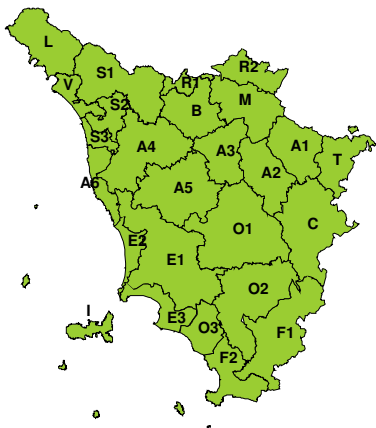


Sabato, 25 Dicembre 2021

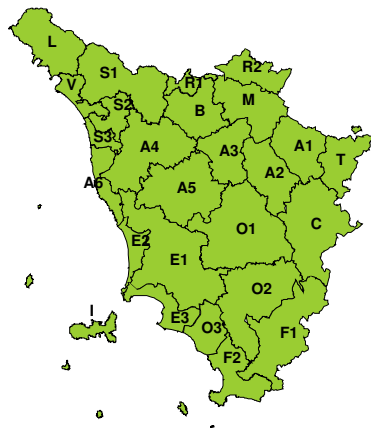


RISCHIO TEMPORALI FORTI

Venerdì, 24 Dicembre 2021



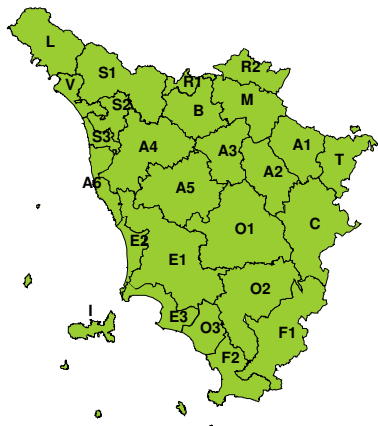
Sabato, 25 Dicembre 2021





RISCHIO VENTO

Venerdì, 24 Dicembre 2021

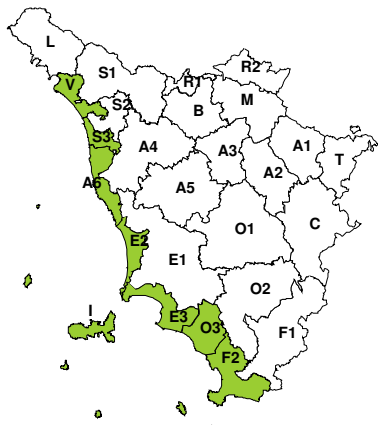


Sabato, 25 Dicembre 2021

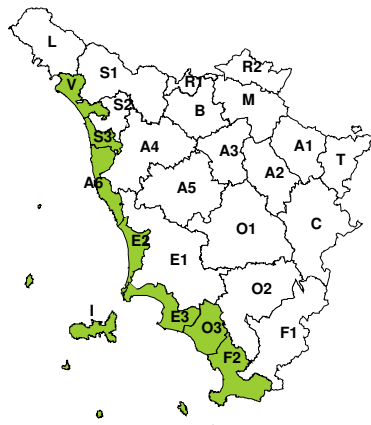


RISCHIO MAREGGIATE

Venerdì, 24 Dicembre 2021

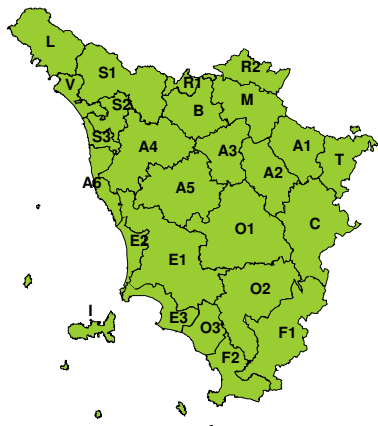


Sabato, 25 Dicembre 2021



RISCHIO NEVE

Venerdì, 24 Dicembre 2021



Sabato, 25 Dicembre 2021





RISCHIO GHIACCIO

Venerdì, 24 Dicembre 2021



Sabato, 25 Dicembre 2021

