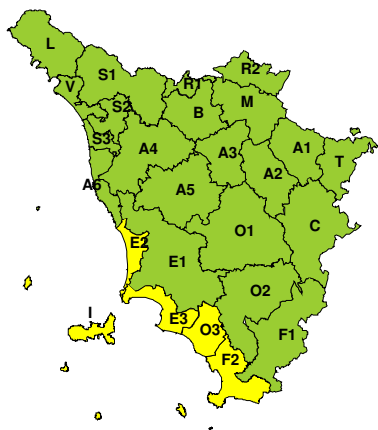


**BOLLETTINO DI VALUTAZIONE DELLE CRITICITÀ**Emissione di **Lunedì, 21 Novembre 2022**, ore 12.51**Lunedì, 21 Novembre 2022****Martedì, 22 Novembre 2022****AREE INTERESSATE:**

A1-Arno-Casentino
 A2-Arno-Valdarno Sup.
 A3-Arno-Firenze
 A4-Valdarno Inf.
 A5-Valdelsa-Valdera
 A6-Arno-Costa
 B-Bisenzio e Ombr. Pt
 C-Valdichiana
 E1-Etruria

■ **E2-Etruria-Costa Nord**
 ■ **E3-Etruria-Costa Sud**
 F1-Fiora e Alb.
 ■ **F2-Fiora e Alb.-Costa e G**
 ■ **I-Isole**
 L-Lunigiana
 M-Mugello-Val di Sieve
 O1-Ombr. Gr-Alto
 O2-Ombr. Gr-Medio

■ **O3-Ombr. Gr-Costa**
 R1-Reno
 R2-Romagna-Toscana
 S1-Serchio-Garf.-Lima
 S2-Serchio-Lucca
 S3-Serchio-Costa
 T-Valtiberina
 V-Versilia

Legenda criticità: VERDE, ■ GIALLO, ● ARANCIONE, ▲ ROSSO

PROVINCE INTERESSATE: GROSSETO, LIVORNO

FENOMENI PREVISTI

una saccatura nord atlantica tende ad approfondirsi sul Mediterraneo centro occidentale, determinando la formazione di un profondo minimo sul Ligure e alto Tirreno. Sulla Toscana sono attesi forti venti e precipitazioni diffuse.

PIOGGIA: dal tardo pomeriggio di oggi, lunedì, piogge sulle zone nord-occidentali, in graduale estensione in serata-nottata al resto della regione. Nel corso della mattina di domani, martedì, precipitazioni più sparse sulla costa, ancora diffuse nell'interno. Tendenza a miglioramento dal pomeriggio con graduale cessazione dei fenomeni, In 24 ore attesi cumulati medi significativi e massimi elevati, soprattutto sulle aree montuose.

TEMPORALI: dalla sera di oggi, lunedì e nella notte possibili temporali sull'Arcipelago e sulle zone costiere. Possibilità di colpi di vento.

VENTO: oggi, lunedì, intensificazione dei venti di Libeccio in rotazione a sud in serata. Raffiche molto forti su Arcipelago, litorale meridionale e zone sottovento all'Appennino. Nella notte di domani, martedì, venti in rotazione a Maestrale: con raffiche molto forti soprattutto sull'Arcipelago, ma anche sulla costa centro-meridionale e sull'Appennino. Graduale attenuazione dal tardo pomeriggio.

MARE: oggi, lunedì, moto ondoso in aumento a nord di Capraia e costa settentrionale. Domani, martedì, mare molto mosso sotto costa, agitato al largo e sull'Arcipelago.

DESCRIZIONE DELLE CRITICITÀ PREVISTE:

Sulla base delle previsioni meteorologiche odierne e delle valutazioni dei possibili effetti al suolo effettuate, si prefigurano i seguenti scenari di criticità:



ZONE DI ALLERTA	RISCHIO	TEMPI	CRITICITÀ
E2, E3, F2, I, O3	MAREGGIATE	dalle ore 06.00 Martedì, 22 Novembre 2022 alle ore 20.00 Martedì, 22 Novembre 2022	GIALLO
E2, E3, F2, I, O3	VENTO	dalle ore 22.00 Lunedì, 21 Novembre 2022 alle ore 20.00 Martedì, 22 Novembre 2022	GIALLO

DESCRIZIONE DEGLI SCENARI DI EVENTO PREVISTI

MAREGGIATE

Criticità Giallo: Sono possibili fenomeni occasionalmente pericolosi per l'incolumità delle persone, in grado di causare disagi e danni a carattere locale.

Sono possibili localizzati e temporanei problemi ai tratti stradali a ridosso della battigia con localizzate interruzioni della viabilità. Sono possibili problemi o danneggiamenti agli stabilimenti balneari e alle attività marittime. Sono possibili ritardi nei collegamenti marittimi. Si possono verificare situazioni di locale pericolo per la balneazione, per la navigazione da diporto e per le attività sportive.

VENTO

Criticità Giallo: Sono possibili fenomeni occasionalmente pericolosi per l'incolumità delle persone, in grado di causare disagi e danni a carattere locale.

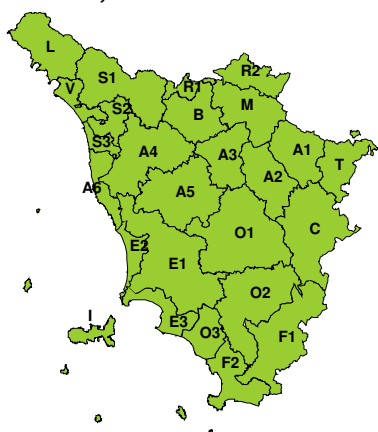
Sono possibili isolate rotture di rami e/o caduta di alberi, caduta di tegole e cornicioni, localizzati danni alle strutture provvisorie, con trasporto di materiale vario.

Sono possibili localizzati problemi alla circolazione stradale in particolare su viadotti e ponti, con temporanee interruzioni della viabilità. Sono possibili occasionali disagi dovuti a ritardi o cancellazioni dei collegamenti terrestri, ferroviari, aerei e marittimi.

Sono possibili occasionali problemi alle reti di distribuzione di servizi (tra cui telefonia ed elettricità) con temporanee interruzioni dei servizi.

RISCHIO IDROGEOLOGICO-IDRAULICO RETICOLO MINORE

Lunedì, 21 Novembre 2022



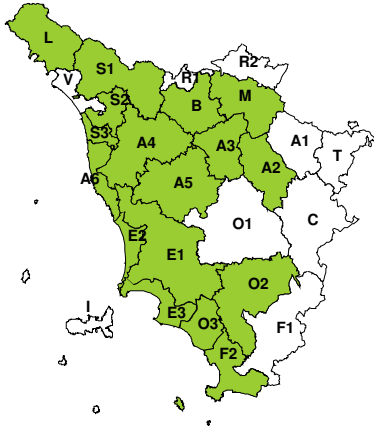
Martedì, 22 Novembre 2022



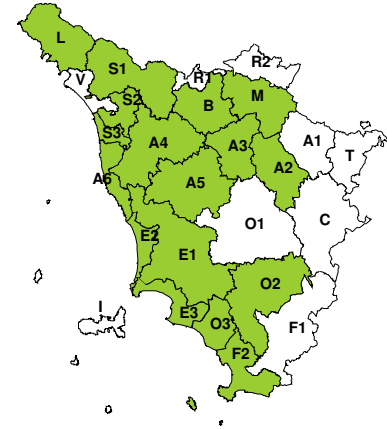


RISCHIO IDRAULICO RETICOLO PRINCIPALE

Lunedì, 21 Novembre 2022

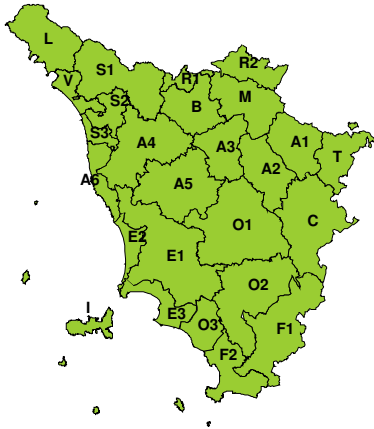


Martedì, 22 Novembre 2022

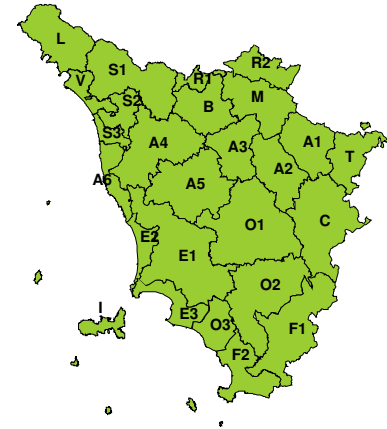


RISCHIO TEMPORALI FORTI

Lunedì, 21 Novembre 2022

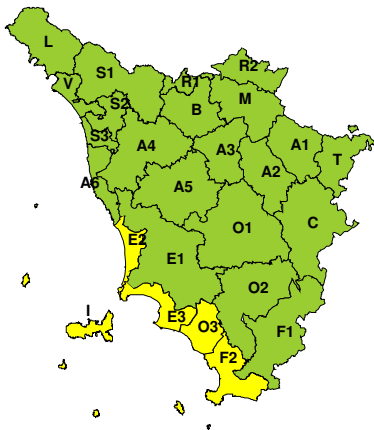


Martedì, 22 Novembre 2022



RISCHIO VENTO

Lunedì, 21 Novembre 2022



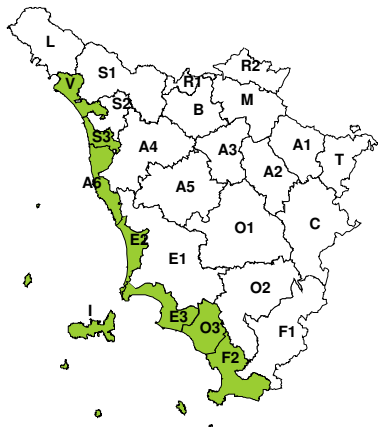
Martedì, 22 Novembre 2022



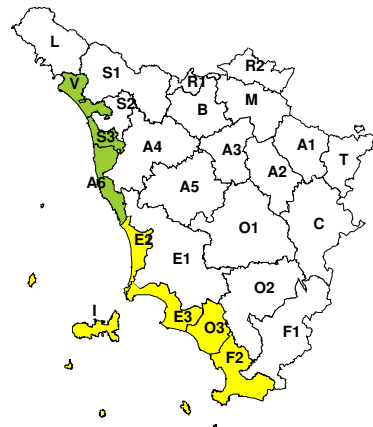


RISCHIO MAREGGIATE

Lunedì, 21 Novembre 2022

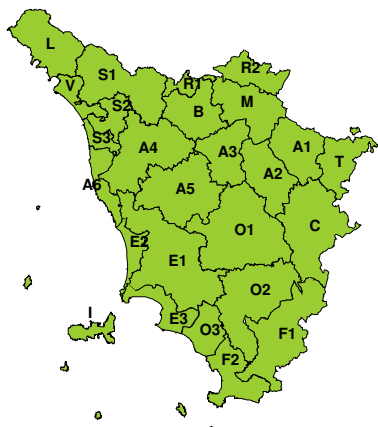


Martedì, 22 Novembre 2022



RISCHIO NEVE

Lunedì, 21 Novembre 2022

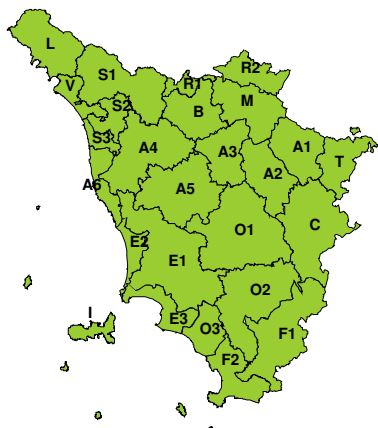


Martedì, 22 Novembre 2022



RISCHIO GHIACCIO

Lunedì, 21 Novembre 2022



Martedì, 22 Novembre 2022

